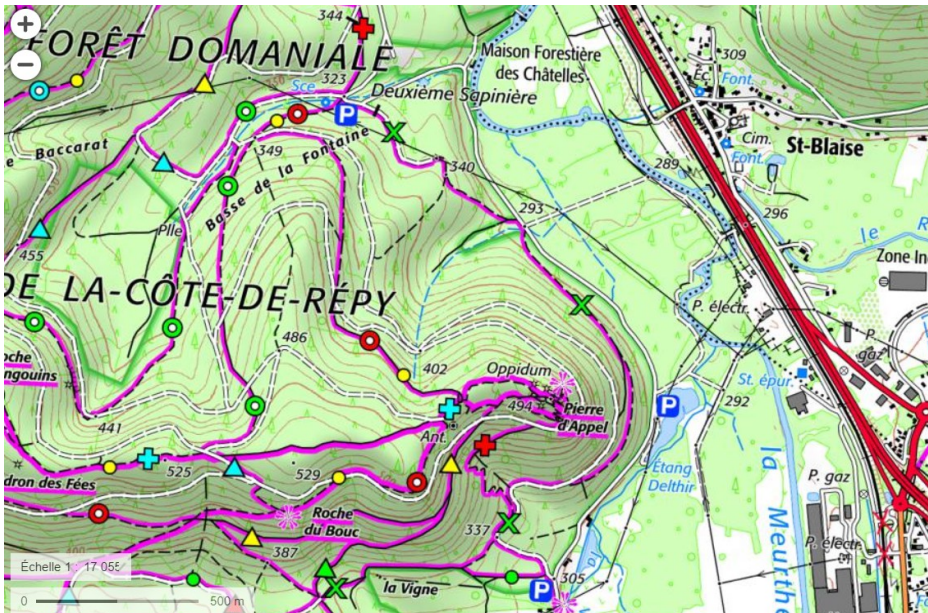


Randonnée

Pierre d'Appel - Roche du Bouc

2h05



Un peu d'histoire
























Jean Bolot (1917-1988) est un peintre vosgien qui est décédé en 1988. Il a peint de nombreux paysages vosgiens à l'huile et à l'aquarelle.



Objectifs

- Connaître les points cardinaux, trouver des azimuts.
- Identifier des éléments remarquables.
- Apprendre à prendre son poul.

Itinéraire

1	20'	Départ école des Trois Hameaux, Saint-Blaise. Longer la D37A en direction d'Etival-Clairefontaine. Tourner à droite sous la RN59. Prendre le pont de bois. Arrivée à l'Etang de Delyr, prendre à gauche sur la route goudronnée.		
2	5'	Parking de la forêt domaniale de la Côte de Répy. Prendre la direction « Pierre d'Appel » tout droit, croix rouge.		
3	15'	Bifurquer sur le sentier à gauche (croix rouge)		
4	15'	Arrivée sur une route forestière, poursuivre quelques mètres sur la droite puis bifurquer sur le sentier de gauche.		
5	10'	Prendre circuit Jean Bolot, croix bleue		
6	10'	Arrivée au camp celtique. Poursuivre sur le circuit de Répy, rond jaune et contourner l'antenne relais.		
7	5'	Arrivée sur la route forestière. Continuer sur la droite.		
8	5'	Bifurquer sur la gauche		
9		Arrivée à la Roche du Bouc. Organiser un roulement, groupe par groupe (4 maximum) pour profiter du point de vue.		
10	5'	Reprendre le même sentier.		
11	20'	Poursuivre sur la route forestière.		
12	15'	Bifurquer sur la droite, sentier en lacet en direction d'Etival (sentier en lacet du départ)		
13	15'	Arrivée sur route forestière, poursuivre vers la droite quelques mètres puis prendre le sentier de gauche.		
14	5'	Prendre à droite vers le parking de la forêt domaniale de la Côte de Répy.		
15	20'	Prendre la route goudronnée en direction de l'étang de Delyr (gauche). Le contourner par la droite puis prendre le chemin en sens inverse jusqu'à l'école.		

