




Étude du document 5 page 115



La partition du territoire

-  Empire des Indes britanniques avant 1947
-  Union indienne (majorité hindoue)
-  Pakistan (majorité musulmane)
-  Colonies britanniques indépendantes en 1948

Les conséquences

-  Zones de conflits et de massacres après le partage
- Déplacements de populations après la partition (en millions) :
 -  Hindous
 -  Musulmans

1. Que signifie « partition » ?

Sur le plan politique, il s'agit de la division (d'un territoire, d'un pays) en plusieurs États indépendants.

2. Que représente le trait rouge sur la carte ? *Il s'agit de la limite de l'Empire des Indes britanniques.*

3. D'après la carte, quelle a été la conséquence de la partition de l'Empire des Indes britanniques sur le plan territorial ?

L'Empire est divisé en deux États indépendants : l'Union indienne et le Pakistan (lui-même coupé en deux).

4. D'après la carte pourquoi des millions d'habitants ont-ils été déplacés ?

Des millions d'habitants ont été déplacés pour raisons religieuses : Hindous vers l'Inde et Musulmans vers le Pakistan.

5. Quelles ont été les autres conséquences du partage de 1947 ?

Cela a entraîné des massacres (religieux) et des conflits (territoriaux).