

# DEVOIR MAISON : L'EXPÉDITION DE FERNAND DE MAGELLAN

Voilà un travail que je vous demande de me rendre pour **le lundi 18 mai**. Vous avez donc deux semaines.

## OBJECTIF :

A l'aide des documents figurant en page 2, racontez sous la forme d'une CARTE le voyage de Magellan et de son second El Cano (1519-1522), en intégrant :

-le TRAJET suivi

-des ILLUSTRATIONS

-des TEXTES décrivant les événements importants de cette expédition.

## Précisions :

-votre travail doit tenir sur une feuille A3 (double d'une feuille standard A4 : vous pouvez bien sûr scotcher deux feuilles A4).

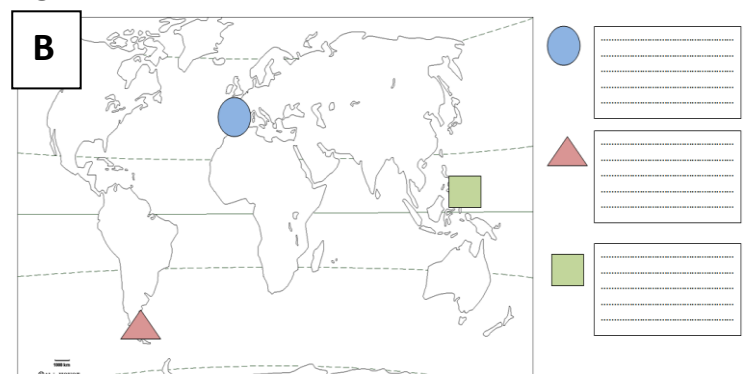
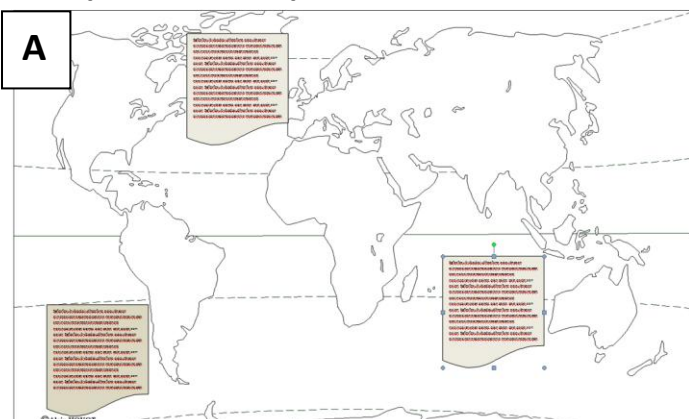
-pour la carte vous avez le choix : soit imprimer la carte que je vous mets dans ce fichier (en page 3), mais je me doute que cela peut être compliqué, soit recopier le schéma en page 4 avec des formes géométriques pour représenter les continents et les îles.

-vous devez tracer le trajet sur cette carte : flèche bien visible.

-vous devez intégrer directement sur la carte des illustrations. Vous pouvez en mettre autant que vous le souhaitez, et vous pouvez mettre ce que vous voulez, tant que cela a un rapport avec Magellan, El Cano, le cours et le XVI<sup>e</sup> siècle. Des navires, des instruments de navigation, des représentations de peuples, de personnages, de produits, de dangers, d'événements importants (lisez le journal en page 2) faites-vous plaisir ! Mais je veux aussi un travail visuellement beau ! Vous pouvez imprimer vos images, mais aussi dessiner et colorier.


-vous devez intégrer des textes sur votre carte. Une description des événements que vous ferez en vous appuyant sur le journal de bord en page 2. Il ne faut pas recopier des morceaux de ce journal, c'est à vous de créer votre texte en vous appuyant dessus. Gardez bien sûr la vérité historique.

2 solutions pour intégrer le texte : soit directement sur la carte (Option A) soit dans une légende (Option B). Je vous laisse juger l'option la plus pratique pour vous. J'en mis trois textes dans chaque exemple mais vous pouvez bien sûr en mettre davantage.



BON COURAGE ET FAITES DE VOTRE MIEUX !!!

\*Circumnavigation : voyage maritime autour de la Terre qui prouve la connexion des mers et des océans du monde.



**Doc.1 : Les buts du voyage :**

1480-1521 Navigateur et explorateur portugais au service du roi d'Espagne. Il meurt aux Philippines au cours de son expédition.

« Fernand de Magellan quitta le Portugal et partit pour le royaume de Castille où régnait Charles Quint auquel il fit part de ses idées sur la conquête des Moluques [îles de l'Indonésie réputées riches en épices] et sur leur situation exacte ; ce qui étant bien compris par l'empereur et son Conseil, l'empereur ordonna que lui fussent donnés cinq navires dûment armés et équipés, grâce auxquels Fernand de Magellan pût découvrir l'itinéraire le plus commode pour atteindre les Moluques [par la route maritime de l'Ouest]. »

Fernando de Oliveira, Manuscrit de Leyde (récit du voyage de Magellan), v.1560.

**Doc.2 : La traversée du Pacifique :**

*Parti d'Espagne en août 1519, Magellan traverse l'Atlantique puis trouve un passage au sud du continent américain, baptisé le « détroit de Magellan » qui lui permet d'accéder au Pacifique, puis il poursuit son voyage à travers cet océan.*

« Le mercredi 28 novembre, nous sortîmes du détroit pour entrer dans la grande mer, à laquelle nous donnâmes le nom de mer Pacifique. Nous naviguâmes pendant trois mois et vingt jours sans goûter d'aucune nourriture fraîche. Le biscuit que nous mangions n'était plus du pain mais une poussière mêlée de vers et imprégnée d'urine de souris. L'eau que nous étions obligés de boire était putride et puante. Nous fûmes même contraints pour ne pas mourir de faim, de manger des morceaux de cuir (décousus du coin des voiles) qui étaient si durs qu'il fallait les tremper quatre à cinq jours dans la mer pour les rendre un peu tendres. Notre plus grand malheur était de nous voir atteints d'une espèce de maladie [le scorbut, lié à une carence en vitamine C] par laquelle les gencives se gonflaient au point de surmonter les dents. Et ceux qui en étaient atteints ne pouvaient prendre aucune nourriture. Dix neuf d'entre nous en moururent. Nous parcourûmes à peu près quatre mille lieues dans cette mer, que nous appelâmes Pacifique, parce que durant le temps de notre traversée nous n'essuyâmes pas la moindre tempête. »

Antonio Pigafetta (membre de l'expédition de Magellan). *Journal de bord*. 1519-1522.

**Doc.3 : Magellan débarque à Cebu (aux Philippines) en avril 1521 :**

« Nous entrâmes dans le port de Zubu [Cebu]. Le capitaine envoya alors des ambassadeurs au roi de Zubu. Le roi demanda ce qui pouvait nous attirer dans son île. L'interprète répondit que le but de ce voyage était de se rendre aux Moluques. On ne demandait d'autre droit que le privilège d'avoir le commerce exclusif de son île. Le roi y consentit.

Le mardi au matin, des représentants du roi de Zubu prévinrent le capitaine que le roi était occupé à rassembler tous les vivres qu'il pouvait trouver pour lui en faire présent. Le capitaine les remercia, et il leur fit en même temps voir un homme armé de pied en cap, en leur disant que dans le cas qu'il fallut combattre, nous nous armerions tous de la même manière.

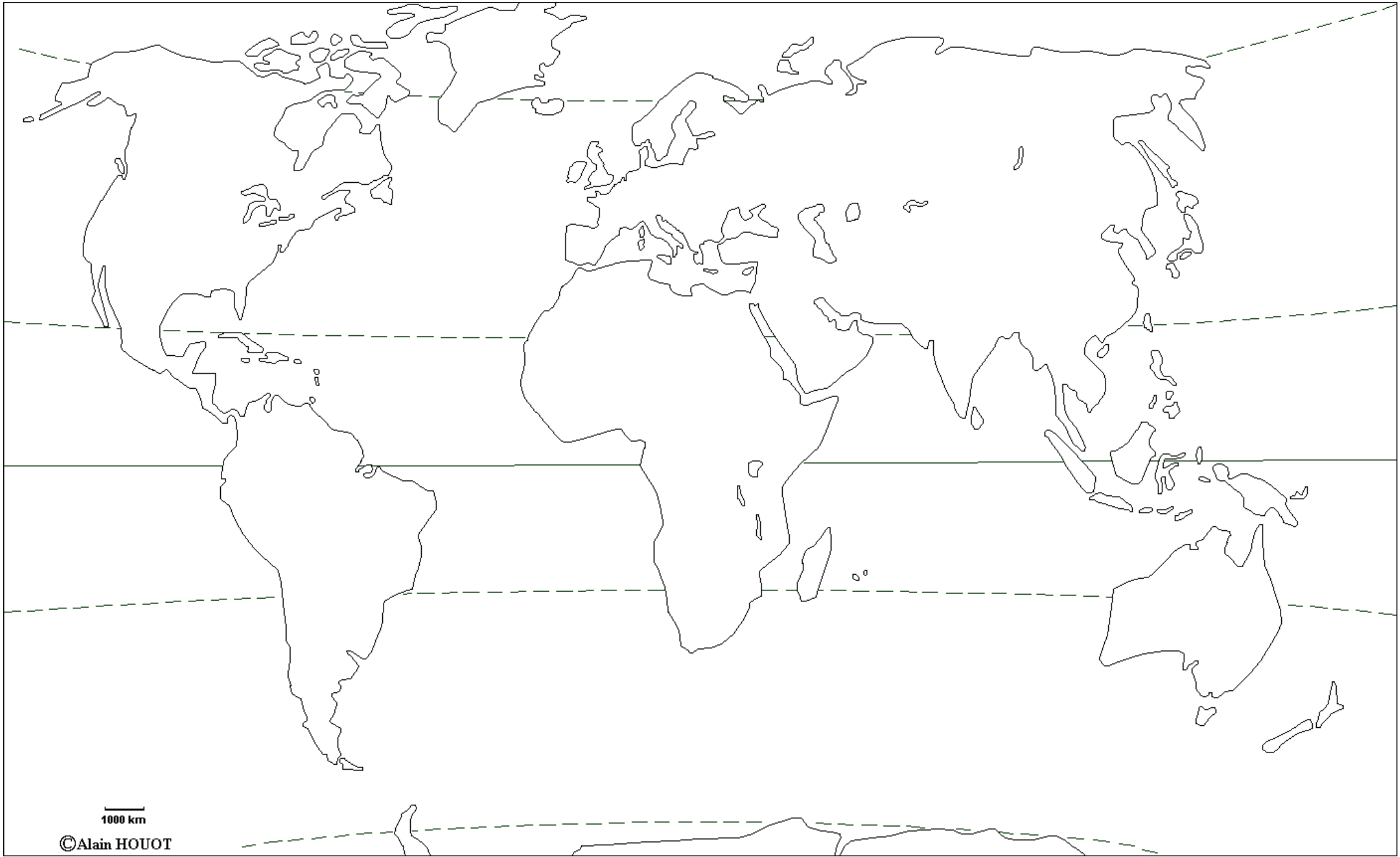
Après dîner d'autres représentants vinrent sur le navire pour contracter une alliance de paix avec nous. Le capitaine leur fit entendre que la chose la plus essentielle pour eux était de se faire baptiser. Les représentants ajoutèrent qu'ils seraient bien contents de recevoir le baptême. Ils se promirent alors une paix perpétuelle. »

Antonio Pigafetta (membre de l'expédition de Magellan), *Journal de bord*, 1519-1522.

**Doc.4 : Bilan de l'expédition, dressé par Elcano, second de Magellan :**

« Votre majesté daigne apprendre que nous sommes rentrés 18 hommes avec un seul des 5 navires (la Victoria) que votre majesté avait envoyés sous le commandement du capitaine Magellan. Nous trouvâmes un détroit [en Amérique] menant à la mer de l'Inde. Nous naviguâmes durant trois mois et vingt jours sans rencontrer aucune terre puis nous arrivâmes à un archipel riche en or (Philippines). La mort nous enleva le capitaine Magellan [tué lors d'un combat l'opposant aux habitants d'une petite île] ainsi que d'autres. Huit mois après, nous trouvâmes un moyen d'accoster aux îles Moluques. Que votre majesté sache que nous avons trouvé le camphre, la cannelle et les perles. Qu'elle daigne estimer à sa valeur que nous avons fait le tour de la terre et que, partis vers l'ouest, nous revenons vers l'est »

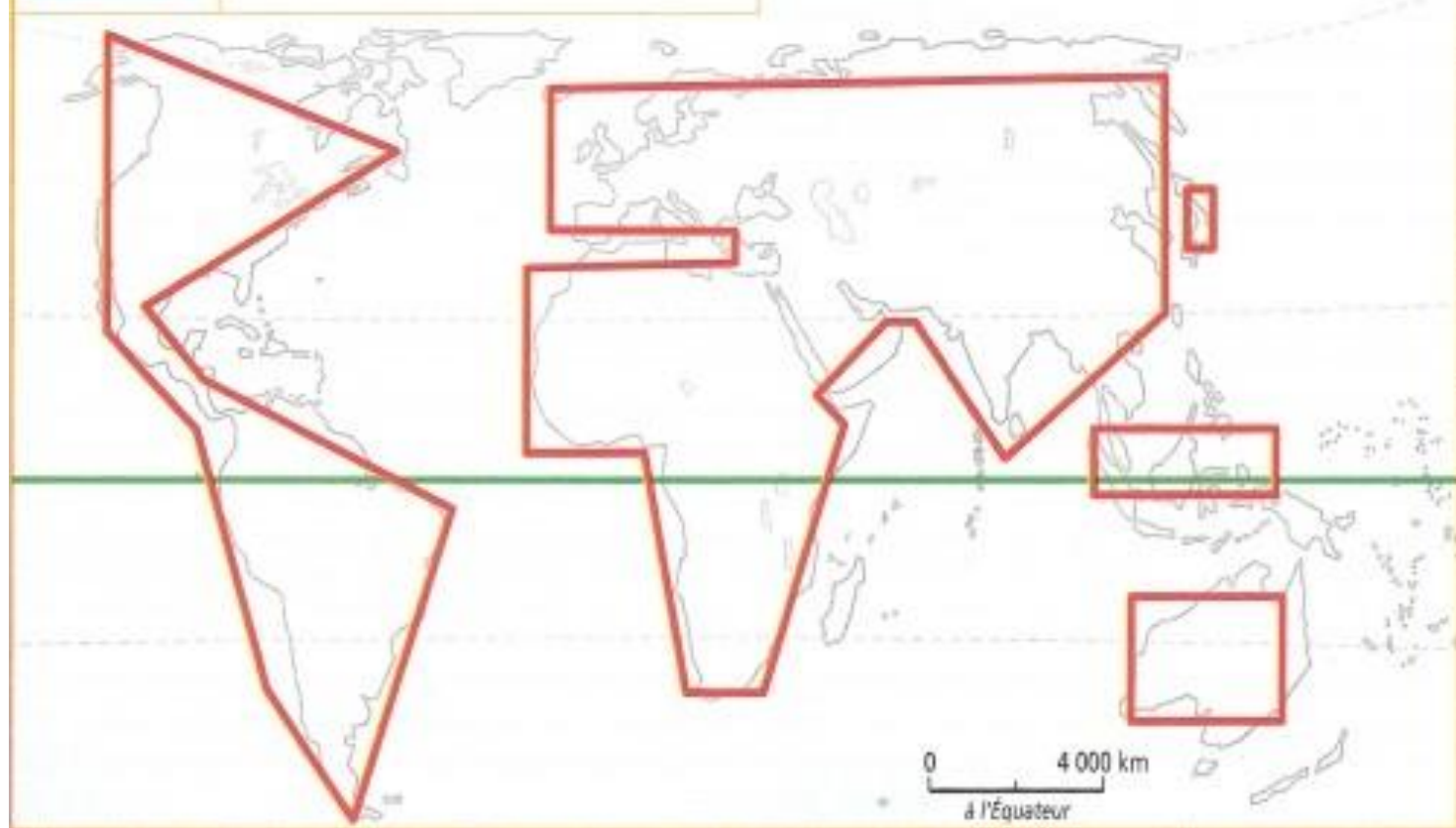
Lettre de Sébastien Elcano à Charles Quint, roi d'Espagne, septembre 1522.



1000 km

©Alain HOUOT

Schéma 1 SCHÉMA DU PLANISPHERE



A