


En sortant de l'école, tournez à gauche rue du Bosquet puis prendre le chemin de la moisson jusqu'à la ferme.

- Quel est le nom de cette ferme (photo 1) ?
ferme du Chambourg
- Quel est le nom des plantes trouvées dans les champs sur votre chemin ? (photo 2)
le colza
- Une fois arrivés à la ferme localiser sur cette photo aériennes les photos 3, 4, 5 et 6
- En quelle année la ferme a-t-elle été construite ?
1889



Retournez vers Woustviller en prenant le chemin de la ferme puis l'allée du Chambourg.

Observez bien les maisons et localisez les photos en écrivant l'adresse de leur localisation.

- Photo 7 : *47 allée du Chambourg*
- Photo 8 : *41 allée du Chambourg*
- Photo 9 : *35 allée du Chambourg*

Avant de continuer l'allée du Chambourg sur la droite arrêtez-vous à l'hôtel des insectes, lisez le texte parlant de cette construction puis répondez aux questions ou cochez les bonnes réponses.

- Photo 10 : Quel est le nom donné à cet hôtel ? notre abri
 notre maison
 notre refuge
- Pourquoi offrir un abri aux insectes ? pour les retenir et leur permettre de se reproduire
 pour attirer les oiseaux
 pour éviter que les insectes entrent dans nos maisons
- Ecrivez le nom de 3 matériaux que l'on peut trouver dans ces constructions :
fagots de branches, tiges creuses, planchettes de bois, bûches percées de trous, paille, carton ondulé ou alvéolé, fibres de bois, briques creuses...
- Ecrivez le nom de 3 insectes auxiliaires que l'hôtel peut accueillir:
Les coccinelles, les chrysopes, les osmies, les pemphédrons, les aphidius, les perce-oreilles (ou forficules)

Prenez à gauche la rue du stade, arrêtez-vous près de la maison peinte.

- A côté des deux cigognes se trouve un tournesol, comptez le nombre de pétales : *36*
- Quel est le nom du stade municipal ? : *stade Marcel Kessler*
- Quel est le nom de la rue que vous croisez sur votre droite ? la rue des merles
 la rue des fraises
 la rue des framboises

Continuez la rue du stade en prenant sur la droite puis la première à gauche pour rejoindre la rue des Moines.

- Quel est le nom de cette rue ? : *rue des Pommiers*

Tournez à gauche, impasse de la Colline puis à droite, impasse des Coccinelles.

Sur votre chemin, noter l'adresse des maisons des **photos 11 et 12**

- **Photo 11 (clé de sol)** : *3 rue des Moines*
- **Photo 12 (taupe à moto)** : *3 impasse des Coccinelles*

Tournez à gauche rue de la Montagne. Au bout de la rue on voit un bâtiment (photo 13)

- Quel est le nom de cette construction ? : *élevage Del Navajo*

Prenez à droite dans la forêt pour rejoindre la rue du 5 Décembre et la rue de la Montagne. Traversez la rue de la Forêt, continuez rue Bellevue puis à droite la rue Saint Jean.

- Où se trouve cette fontaine ? (**photo 14**) : *1 rue de la Forêt*
- Où se trouve ce bouda ? (**photo 15**) : *6 rue Saint Jean*
- Où se trouve ce dessin ? (**photo 16**) : *1 rue Saint Jean*
- Combien de lampadaires comptez-vous dans la rue Saint Jean ?
 - 9 lampadaires
 - 10 lampadaires
 - 19 lampadaires

Au bout de la rue Saint Jean, tournez à droite rue de l'école, rejoignez la caserne des pompiers.

- Visite de la caserne et initiation aux gestes de premiers secours.

C'est à présent l'heure d'aller manger... Rejoignez le gymnase.

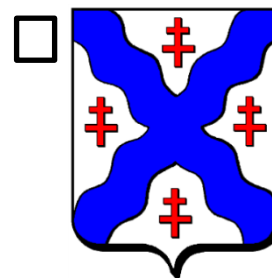



Poursuite du CIRCUIT 1 (après-midi)

Avant de partir sur la deuxième partie du circuit, rendez-vous à l'atelier du goût.

- Atelier Goût avec madame HANESSE (diététicienne)

Promenez-vous dans le centre-ville répondez aux questions.

- **Photo 17**
En quelle année a été érigé le monument aux morts ? : *1964*
- Combien de noms sont inscrits sur ce monument ? : *29*
- Retrouvez le blason de la ville de WOUSTVILLER et cochez la bonne réponse :



- **Photo 18**, allez l'ancienne mairie
Quelle est la devise y figurant ? : *Qui s'y frotte s'y pique*
- **Photo 19** :
Quel jour, Le Général De Gaulle est venu visiter Woustviller ? : *2 juillet 1967*
- Retrouvez la plaque des enfants nés en 2000. Combien sont-ils ? : *35*
- **Photo 20** :
Quel est le nom de la nouvelle salle culturelle ? : *La salle W*
- **Photo 21** :
Le buste de Marianne compte 3 couleurs, lesquelles ? : *bleu blanc rouge*
Que représentent ces trois couleurs ? : *couleurs du drapeau français*
- **Photo 22**
Qui est ce monsieur ? : *Saint Jean Baptiste*
Où se trouve-t-il ? : *Sur le fronton de l'église*
- **Photo 23**
Quel est le nom du cheval communal ? : *Quanta*

Rejoignez l'espace du vieux chêne pour un parcours sportif.

Poursuivez le chemin de vie jusqu'aux terrains de tennis.

- Combien y a-t-il de terrains couverts ? : *2*, extérieurs ? : *2*

Tournez à gauche pour passer devant l'école du Witz.

- Combien de personnages y a-t-il ? : *8*
- Retrouvez l'ordre des nains (de gauche à droite)
 - Simplet – Prof – Atchoum – Dormeur – Joyeux – Grincheux – Timide
 - Joyeux – Dormeur – Atchoum – Prof – Timide – Grincheux – Simplet
 - Simplet – Grincheux – Timide – Prof – Atchoum – Dormeur – Joyeux

Poursuivez le chemin de vie pour retourner à l'école.

- Trouver le nom du ruisseau qui traverse le village : *Le Dorfbach*

Sur le chemin renseignez-vous et répondez aux questions :

- Quel est le nom du Maire de WOUSTVILLER ? : *Sonya CRISTINELLI-FRAIBOEUF*
- Quel est le nom des habitants de WOUSTVILLER ? : *Woustvillerois*
- Avec quelle ville WOUSTVILLER est-elle jumelée ? : *Wustweiler depuis 1996*
- Dans quel Pays se trouve cette ville ? : *Allemagne*

NOMBRE DE POINTS OBTENUS : _____