

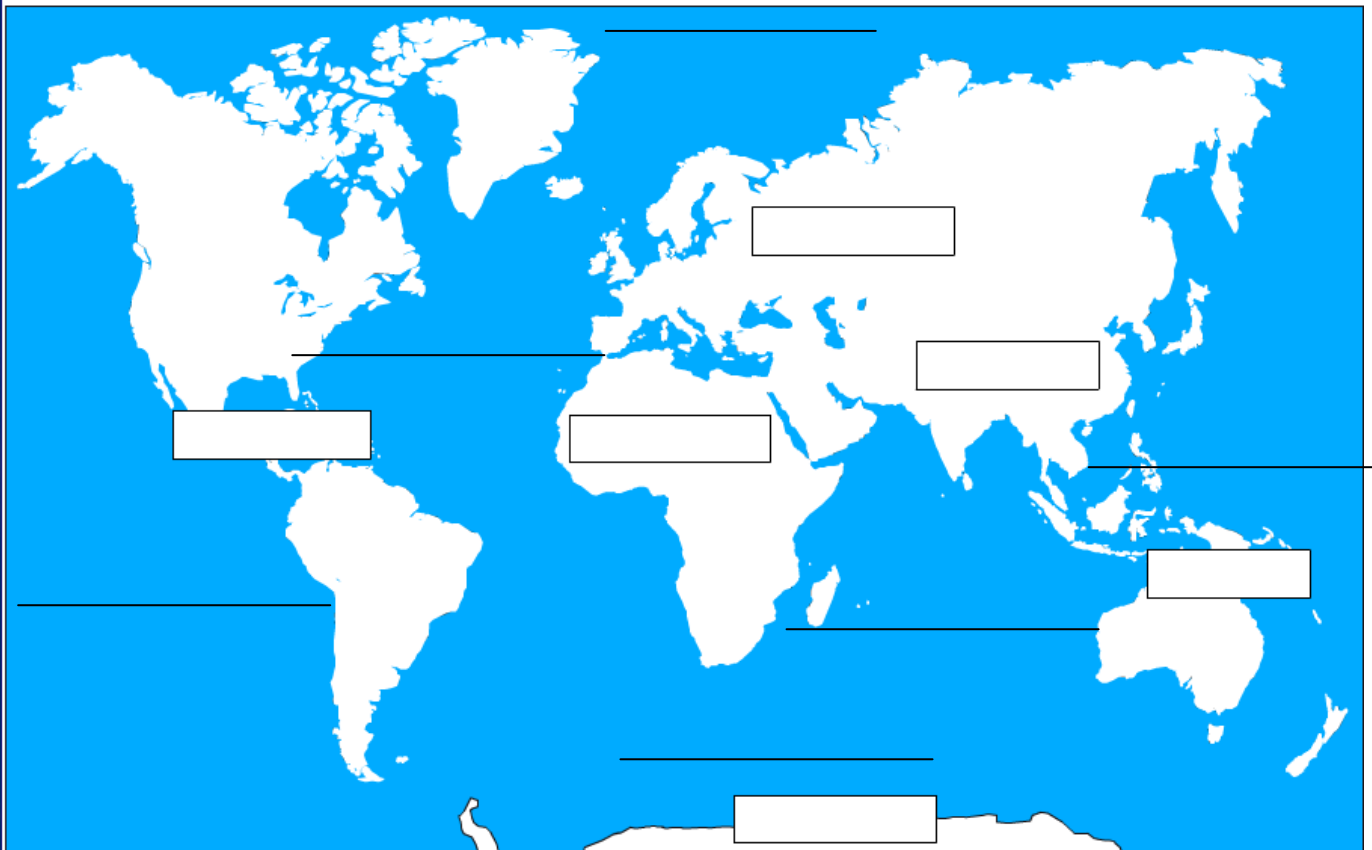
« Quelles grandes parties trouve-t-on sur Terre ? »

1. Observe les 3 documents proposés. D'après toi, ce sont : (Coche la bonne réponse.)

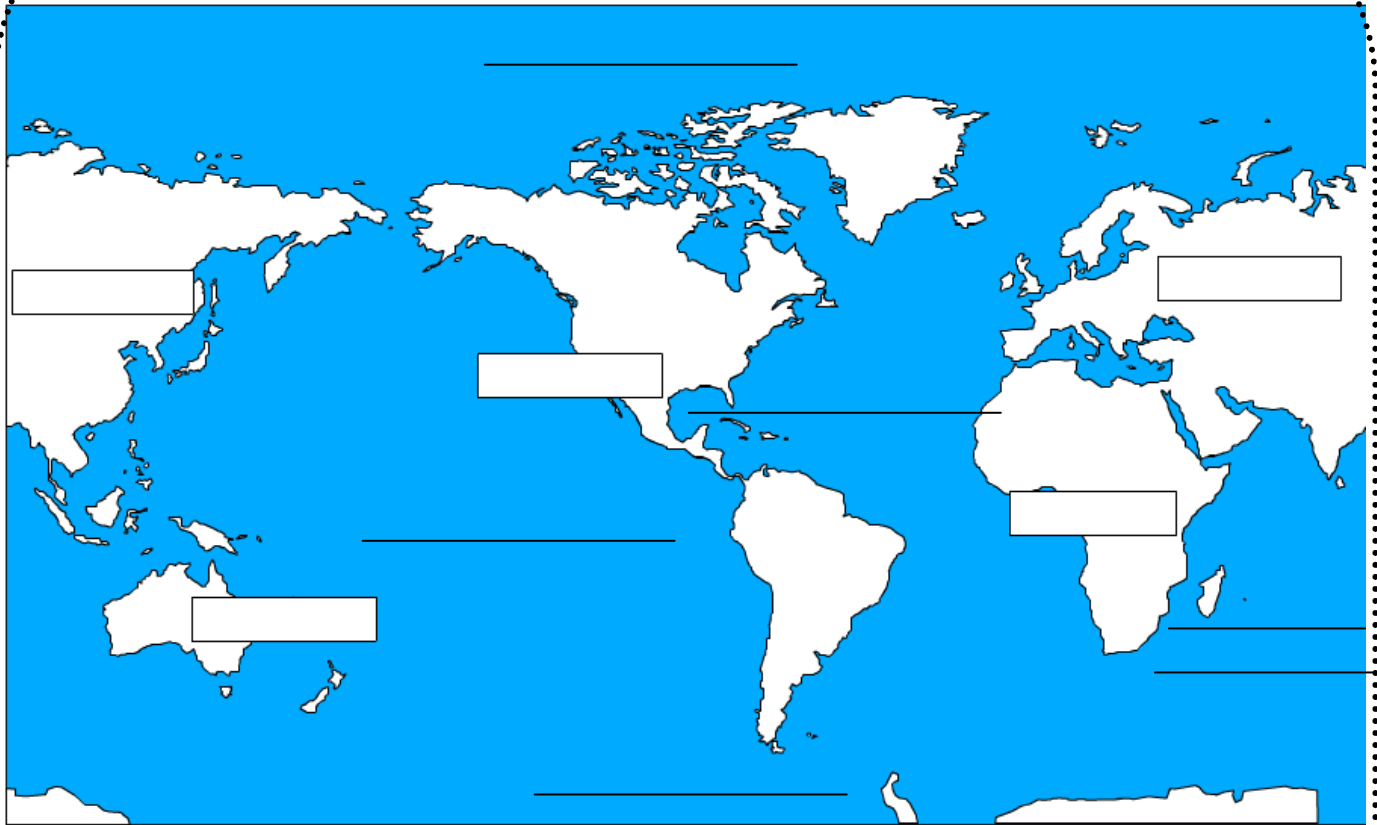
- ☐ Un plan
- ☐ Un globe terrestre
- ☐ Un planisphère.

2. Pour chaque carte,

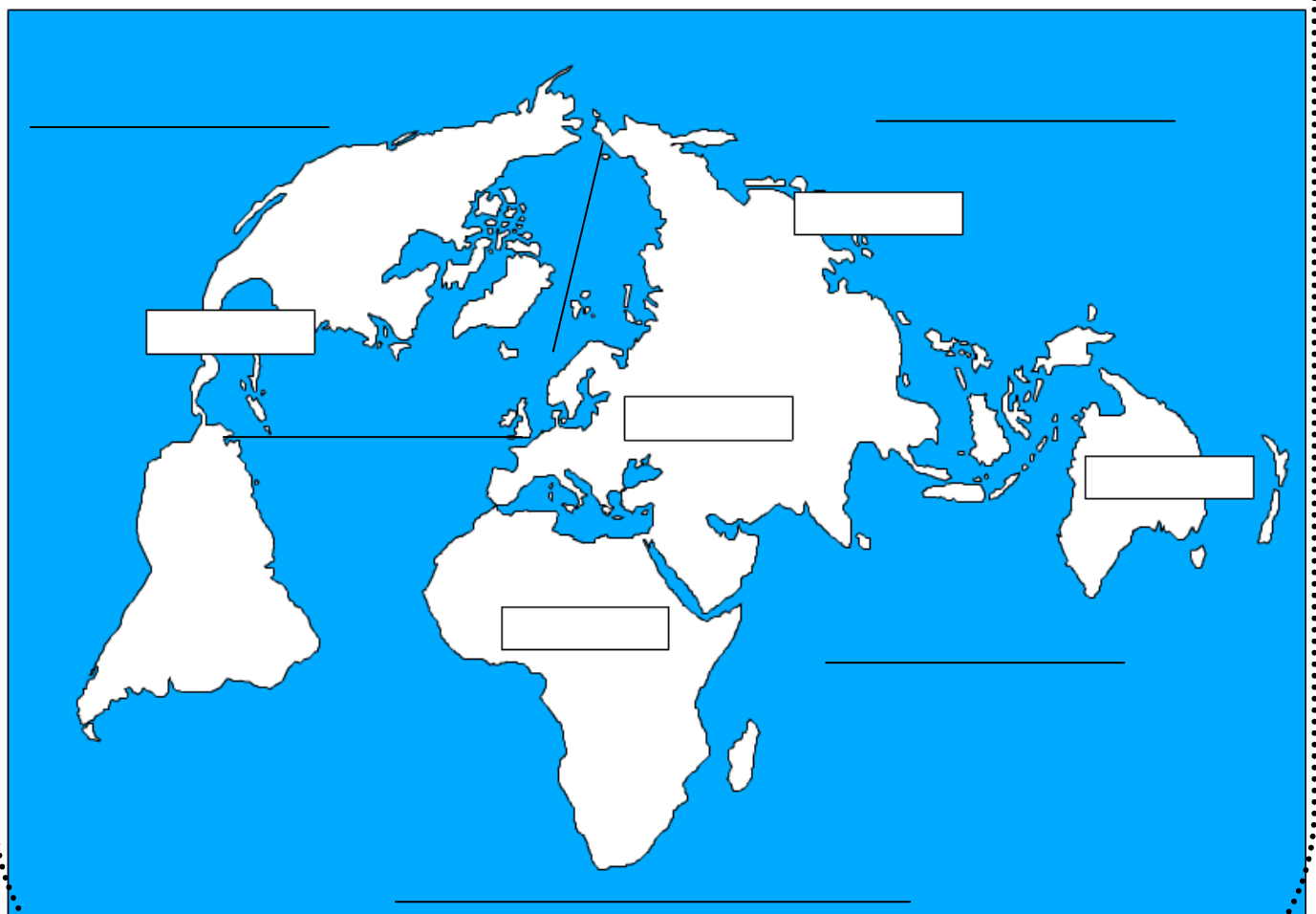
- Dessine un gros point rouge à l'endroit où se trouve la France.
- Ecris ce qu'il convient dans chaque cadre en t'aidant de ton livre aux pages 6 et 7. (Il s'agit du nom des continents).
- Colorie les océans en bleu et écris leur nom sur les traits.
- Donne un titre à la carte.



Titre : _____



Titre : _____

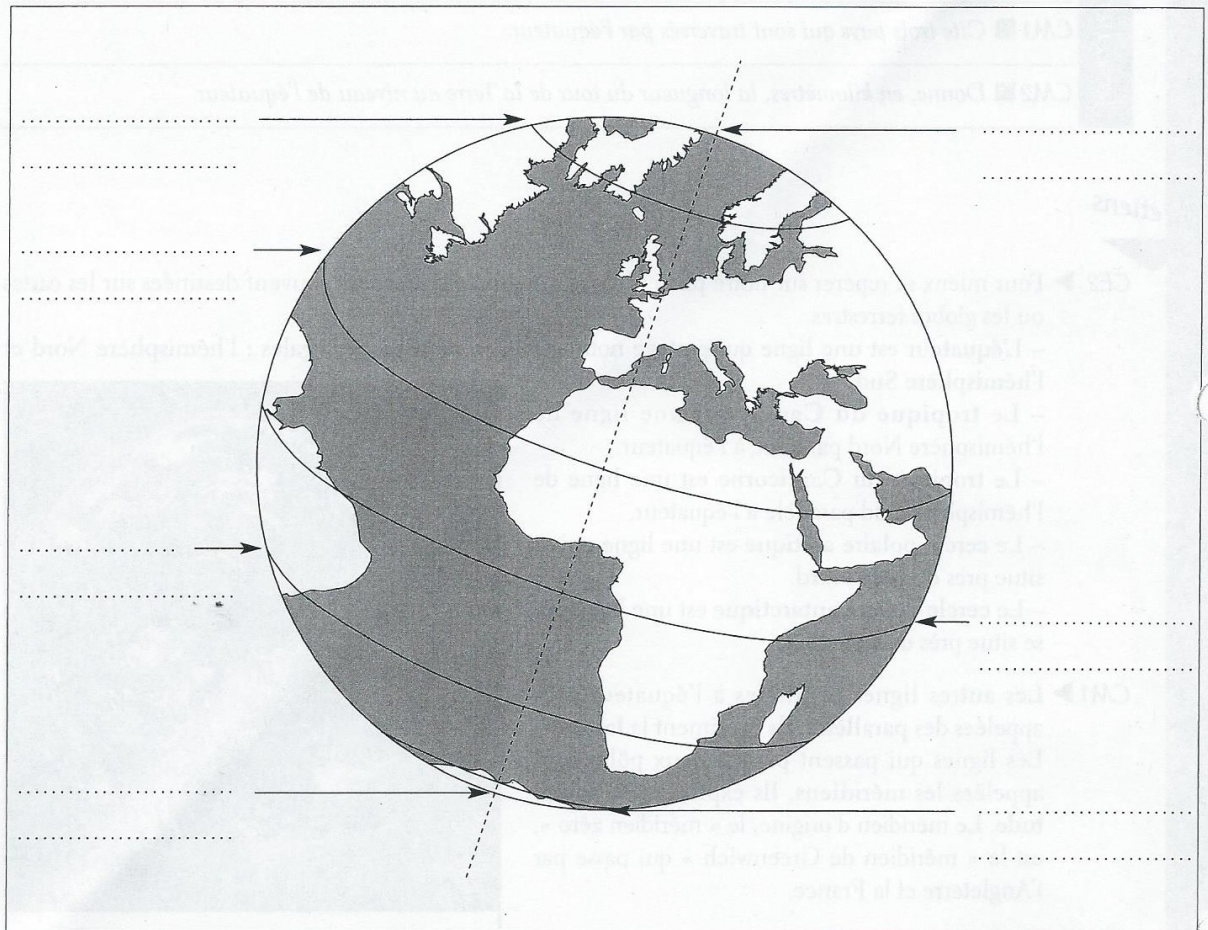


Titre : _____

« Les lignes imaginaires de la Terre »

3. Après avoir visionné la vidéo,

- Complète le schéma.
- Colorie en jaune l'hémisphère Nord et en rose, l'hémisphère Sud.

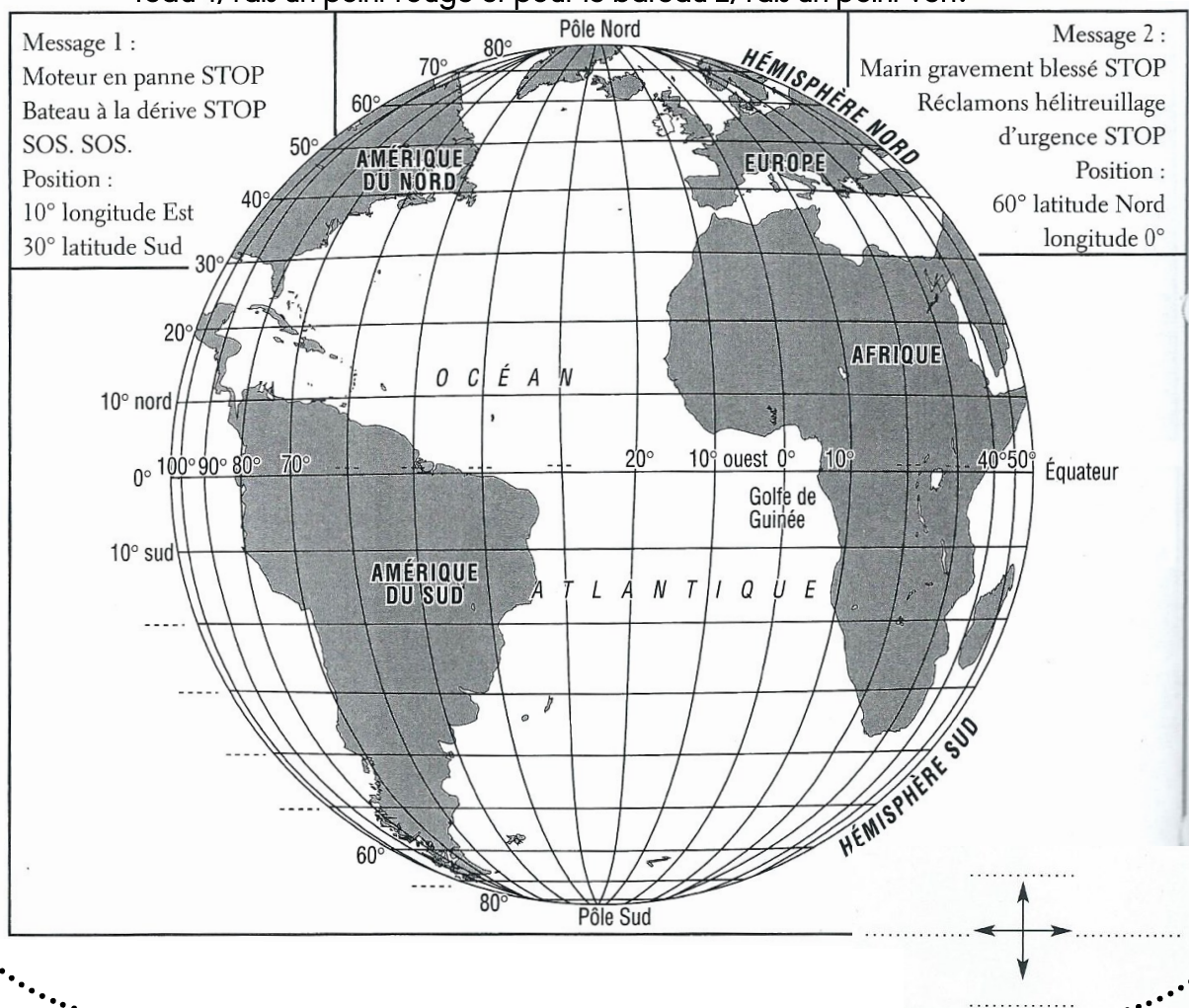


4. Complète :

- C'est la ligne partageant le globe en deux hémisphères :
- C'est une ligne près du Pôle Nord :
- C'est une ligne près du pôle Sud :
- C'est une ligne de l'hémisphère Nord, parallèle à l'Equateur :
.....
- C'est une ligne de l'hémisphère Sud, parallèle à l'Equateur :
.....

5. Sur le planisphère suivant :

- Ecris le nom des quatre points cardinaux.
- Localise les bateaux en détresse selon les deux messages d'urgence. Pour le bateau 1, fais un point rouge et pour le bateau 2, fais un point vert.



« Quelles grandes parties trouve-t-on sur Terre ? »

1. Observe les 3 documents proposés. D'après toi, ce sont : (Coche la bonne réponse.)

- ☐ Un plan
- ☐ Un globe terrestre
- ☒ **Un planisphère.**

2. Pour chaque carte,

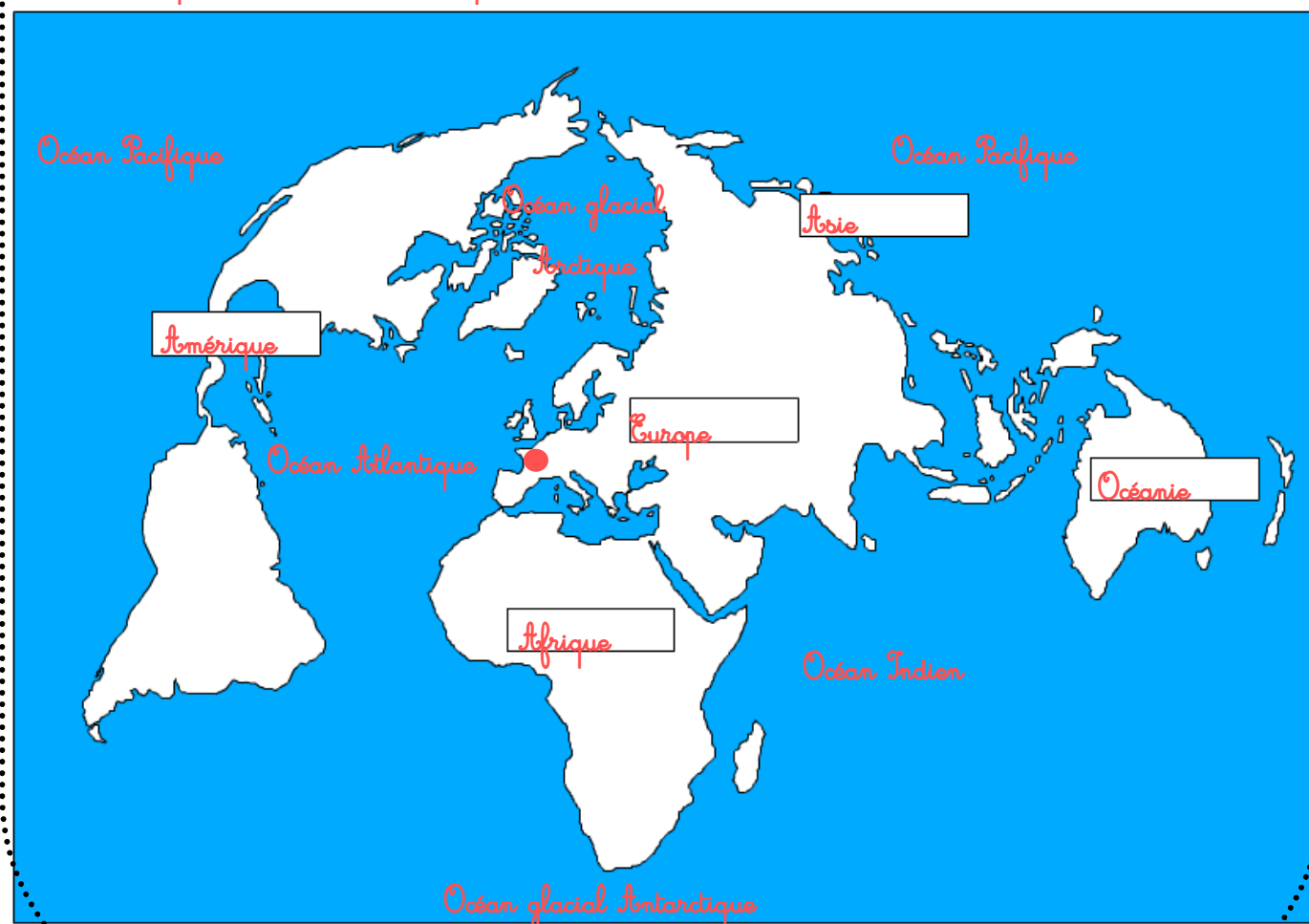
- Dessine un gros point rouge à l'endroit où se trouve la France.
- Ecris ce qu'il convient dans chaque cadre en t'aidant de ton livre aux pages 6 et 7. (Il s'agit du nom des continents).
- Colorie les océans en bleu et écris leur nom sur les traits.
- Donne un titre à la carte.



Titre : *Planisphère centrée sur l'Afrique et l'Europe*



Titre : Planisphère centré sur l'Amérique

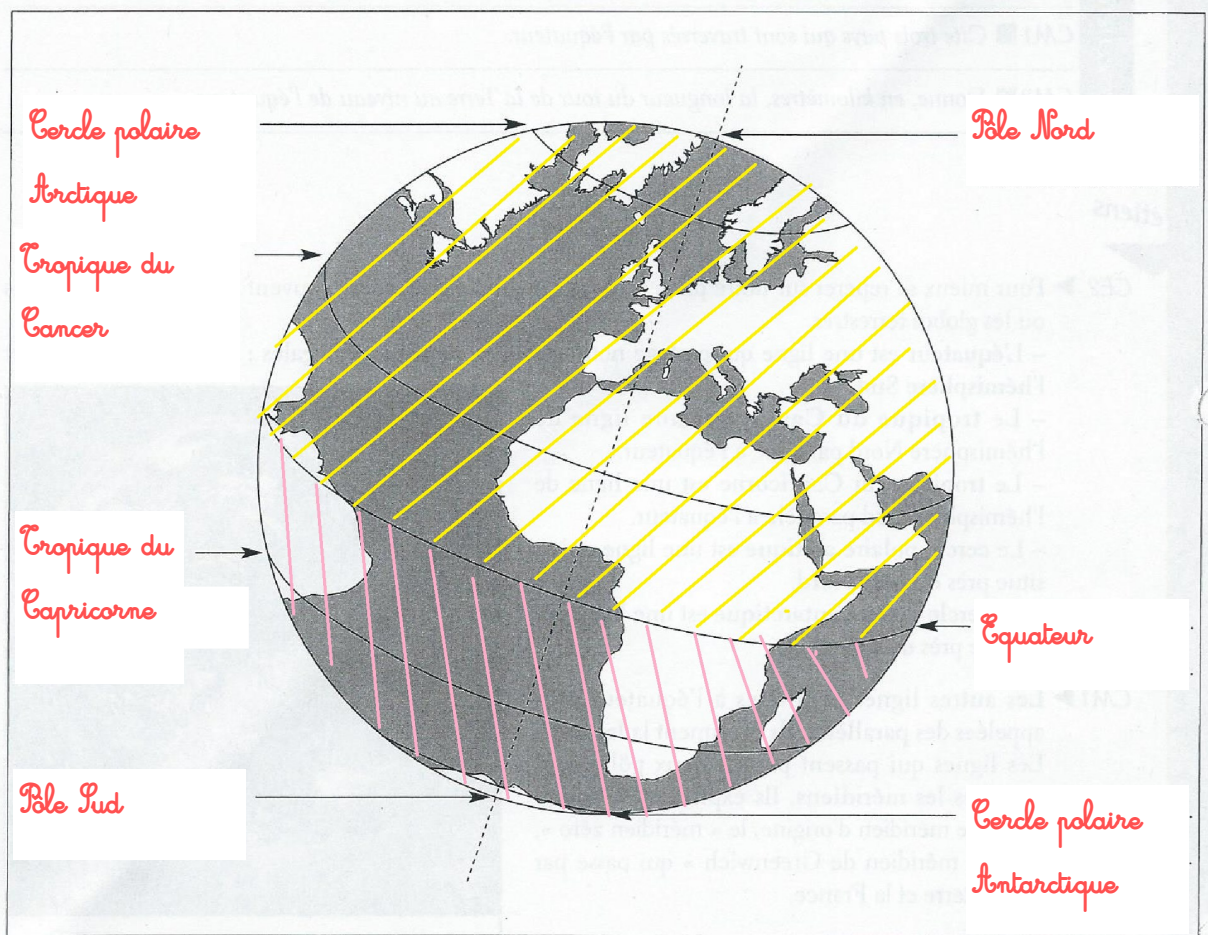


Titre : Planisphère centré sur l'Arctique

« Les lignes imaginaires de la Terre »

3. Après avoir visionné la vidéo,

- Complète le schéma.
- Colorie en jaune l'hémisphère Nord et en rose, l'hémisphère Sud.



4. Complète :

- C'est la ligne partageant le globe en deux hémisphères : *l'Equateur*
- C'est une ligne près du Pôle Nord : *le cercle polaire Arctique*
- C'est une ligne près du pôle Sud : *le cercle polaire Antarctique*
- C'est une ligne de l'hémisphère Nord, parallèle à l'Equateur : *le Tropicque du Cancer*
- C'est une ligne de l'hémisphère Sud, parallèle à l'Equateur : *le Tropicque du Capricorne*

5. Sur le planisphère suivant :

- Ecris le nom des quatre points cardinaux.
- Localise les bateaux en détresse selon les deux messages d'urgence. Pour le bateau 1, fais un point rouge et pour le bateau 2, fais un point vert.

