

G2 : Réalités géographiques locales - La commune de Coëx, présentation

DOC A : Historique du village, les monuments.

Le mot Coëx vient du mot celtique "Coët" qui signifie "bois" ou "lieu boisé".

Au Moyen-Age, la châtelainie de Coëx dépendait de la baronnie d'Apremont.

Châtelainie : territoire tenu exploité et protégé par le château, est au Moyen Âge l'unité la plus petite du découpage administratif.

A Coëx, il existe Le jardin des Olfacties. Il faut compter 2 heures pour visiter ce parc dans des successions d'ambiances dépaysantes : jardin de curé, vallée tropicale, jardin japonais,...


L'église s'appelle Notre Dame de l'Assomption.

La première église, aujourd'hui disparue, de style gothique a été construite au début du IXème siècle près du lieu-dit "la cour".

L'édifice actuel semble prendre ses racines au XIème siècle. De cette période, il reste le porche qui s'ouvre sous le clocher (non visible). Les travaux de la nouvelle église débutent en mars 1937, ils seront terminés en septembre 1939. Elle sera consacrée le 1er août 1946, à la fin de la guerre.



DOC B : le blason de la ville.



DOC C : Notre Dame de l'Assomption

DOC D : Le Jardin des Olfacties.


Le jardin doit sa naissance à Philippe Perrocheau né en 1849 qui a construit sa maison surnommée « La maison aux fleurs » et a planté les premiers arbres. Il deviendra maire de la commune et, à sa mort, lui léguera ses biens. Sa maison devient la mairie d'aujourd'hui et son jardin d'un hectare un jardin public.

En 1942, le parc Philippe Perrocheau est un jardin traditionnel à la française et est le théâtre de kermesses et promenades sur l'eau. Le parc floral Philippe PERROCHEAU change de nom en 1995 et devient l'Olfactorium grâce à la collection de plantes parfumées. En 1998, le site prend pour nom définitif « Le Jardin des Olfacties ».

G2 : Réalités géographiques locales - La commune de Coëx, des données géographiques.

DOC A : Données géographiques


Administration

Pays	 France
Région	Pays de la Loire
Département	Vendée
Arrondissement	Les Sables-d'Olonne
Canton	Saint-Hilaire-de-Riez
Intercommunalité	Pays de Saint-Gilles-Croix-de-Vie
Maire Mandat	Dominique Michaud 2014-2020
Code postal	85220
Code commune	85070

Démographie

Gentilé	Coëxien
Population municipale	3 123 hab. (2012)
Densité	79 hab./km ²

Géographie

Coordonnées	 46° 41' 55" Nord 1° 45' 34" Ouest
Altitude	Min. 2 m – Max. 61 m
Superficie	39,56 km ²

DOC B : La communauté de communes.

Coëx fait partie de la communauté de communes du pays de Saint Gilles Croix de Vie.

Cette communauté compte 14 communes :

Givrand, l'Aiguillon sur Vie, Brem sur Mer, Brétignolles sur Mer, La Chaise-Giraud, Coëx, Commequiers, Le Fenouiller, Landevieille, Notre Dame de Riez, Saint Gilles Croix de Vie, Saint Hilaire de Riez, Saint Maixent sur Vie et Saint Révérand.

DOC C : Les activités économiques de la commune.

L'agriculture tient une place dans les activités de la commune.

Différentes entreprises sont installées sur Coëx, comme Confection Lg couture ou Création Graphique-Publicité, tout comme quelques industries : Construction matériel agricole ou Usinage industriel par exemple.

L'artisanat dans le secteur du bâtiment est principalement présent sur la commune (maçons, menuisiers, plombiers, charpentiers), mais on trouve également des services (paysagistes, informatique, agence immobilière).

Enfin, on dénombre des commerces : supermarché, boulangerie, salon de coiffure, agence postale...

Sources : <http://www.lejardindesolfacties.com/presentation/histoire/>

<http://www.ville-coex.fr/>

<https://fr.wikipedia.org/wiki/Co%C3%ABx>