



Les villes dans la mondialisation

Source documents : lelivresscolaire.fr

P'tit blog de Segpa



Nos idées avant de commencer...



1

Qu'est-ce qu'une métropole ?

- Une ville à l'écart de la mondialisation.
- Un moyen de transport urbain.
- Une ville connectée au monde, qui concentre des fonctions économiques, culturelles et politiques

2

Comment expliquer l'inégale connexion des villes au reste du monde ?

- Par l'hémisphère dans lequel elles se situent.
- Par le territoire dans lequel elles se trouvent, ainsi que les transports et les moyens de communication dont elles disposent.
- Par le climat.

3

Parmi les villes suivantes, laquelle n'est pas une ville mondiale ?

- Londres.
- Strasbourg.
- Singapour.

Correction

1

Qu'est-ce qu'une métropole ?

- Une ville à l'écart de la mondialisation.
- Un moyen de transport urbain.
- Une ville connectée au monde, qui concentre des fonctions économiques, culturelles et politiques

2

Comment expliquer l'inégale connexion des villes au reste du monde ?

- Par l'hémisphère dans lequel elles se situent.
- Par le territoire dans lequel elles se trouvent, ainsi que les transports et les moyens de communication dont elles disposent.
- Par le climat.

3

Parmi les villes suivantes, laquelle n'est pas une ville mondiale ?

- Londres.
- Strasbourg.
- Singapour.

Les villes dans la mondialisation

Comment les villes s'intègrent-elles à la mondialisation ?

Toutes les villes ne sont pas connectées de manière égale au monde. Quelques très grandes villes, les métropoles, se distinguent par leur dynamisme. Elles sont très connectées entre elles et aux différents réseaux de la mondialisation. D'autres villes restent à l'écart de ces dynamiques.

Doc. 1 Une métropole mondiale



Dubaï est la ville la plus peuplée des Émirats arabes unis. Elle est au cœur des différents réseaux de la mondialisation (flux économiques, financiers, échanges de marchandises, migrations, etc.).

Dubaï

Vidéo: Buffalo

<https://vimeo.com/37242793>

Vidéo: Paris

<https://www.youtube.com/watch?v=tL5xFP4pfZY>

Une métropole intégrée à la mondialisation : Hong Kong

Métropole de 7 millions d'habitants, Hong Kong est un des plus grands ports au monde. C'est aussi une des premières places boursières asiatiques. Ancienne colonie britannique rendue à la Chine en 1997, c'est une ville très connectée aux différents réseaux de la mondialisation.

Pourquoi Hong Kong est-elle une ville moteur de la mondialisation ?

En quoi la ville de Hong Kong est-elle le reflet de la mondialisation ?

Doc. 1 Panorama de la baie de Hong Kong



Située à l'embouchure du delta de la rivière des Perles, dans un paysage montagneux, Hong Kong est une ville très dense (environ 30 000 habitants/km²).



La péninsule de Kowloon est l'espace où l'on compte le plus grand nombre de gratte-ciel au monde.



« Hong Kong » signifie « port aux parfums ». Les terminaux à conteneurs du port Victoria accueillent des marchandises du monde entier.

Doc.A



Doc. 2 Les équipements d'une métropole mondiale



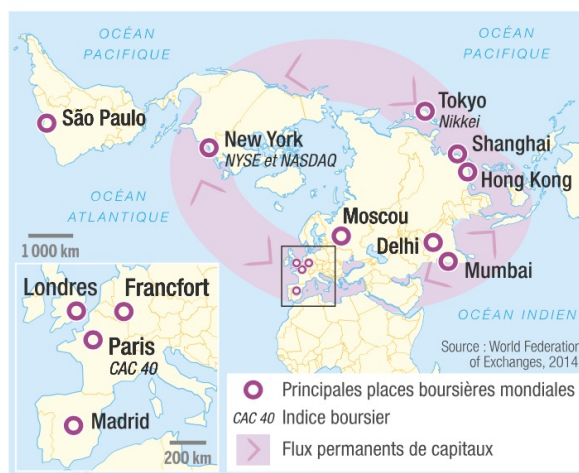
Doc. 3 Chungking Mansions, un carrefour commercial

Chungking Mansions est un immeuble dans lequel résident 4 000 personnes. Véritable ville dans la ville, c'est un lieu de commerce où se croisent des populations très variées.

Chungking Mansions est un microcosme¹ de la mondialisation. Pas celle des multinationales [...], celle des petits transistors de 5 dollars fabriqués dans le Sud de la Chine qui finissent sur un marché de Nouakchott ou d'Abidjan². Nulle part au monde vous ne trouverez une telle variété de populations et de nationalités dont une très grande partie d'Africains. [...] Chaque matin, le rez-de-chaussée de Chungking Mansions est recouvert d'une foule de cartons qui, pour la plupart, prendront le chemin de l'Afrique, emplies d'appareils bon marché. [...] Ces derniers sont fabriqués à une encablure de là, dans les usines du delta de la rivière des Perles³.

Le Monde, 23 mars 2015.

Doc. 4 Une importante place financière



Doc. 5 Une métropole cosmopolite

Près de 300 000 expatriés vivent à Hong Kong. Un expatrié français présente les atouts de Hong Kong.

Hong Kong a toutes les qualités : c'est une ville très centrale en Asie [...]. Mais surtout Hong Kong offre un foisonnement de choix : tous les types de cuisine [...] ; tous les types de loisirs, du parc à thème au site naturel protégé en passant par la plage ; tous les types de sortie : du bar lounge au club branché, sans oublier le karaoké, très local. Ce qui est séduisant, c'est cette multitude, ce rassemblement incroyable qui conjugue le meilleur de l'Asie et en même temps une offre très internationale !

www.discoverhongkong.com, juillet 2015.



Doc. 6 Une métropole culturelle ?

Faire de Hong Kong une métropole culturelle : telle est l'ambition du projet pharaonique de la ville la plus occidentale d'Asie, plus connue pour sa bourse ou ses boutiques de luxe que pour ses musées. Provisoirement intitulé West Kowloon Cultural District, du nom du quartier qui l'accueillera, le projet s'installera sur 23 hectares en bord de mer et coutera plus de deux milliards d'euros. [...] Une collection d'experts avertis a été recrutée à travers la planète. L'Australien Michael Lynch, qui a dirigé l'Opéra de Sydney, est le nouveau maître du projet [...]. Le Suédois Lars Nittve, qui a fondé la Tate Modern¹ à Londres, s'est vu confier le musée « M + » [...]. Hong Kong a, selon lui, un rôle majeur à jouer en offrant enfin à l'Asie le grand musée qui lui manque : la ville bénéficie d'une grande liberté d'expression et d'une indéniable ouverture internationale.

Florence de Changy, « Hong Kong déploie ses ambitions culturelles », *Le Monde*, décembre 2011.

Doc. 7 Un paysage urbain vertical qui attire les touristes



Plus de 25 millions de touristes étrangers et 45 millions de Chinois ont visité la ville en 2014.

Doc. 8 Une rue commerçante de Hong Kong



Doc. 9 Une ville marquée par les inégalités

Les cahutes de brique et de broc perchées sur des toits d'immeubles à Hong Kong abritent depuis des décennies les habitants les plus pauvres du territoire, où les prix de l'immobilier atteignent des sommets. [...] Un loyer « coûte au moins plusieurs milliers de dollars (de Hong Kong), on ne peut pas se le payer », soupire Su Xingyun, une mère au foyer qui vit avec ses deux fillettes et son mari, maçon [...]. Le toit de l'immeuble de dix étages, dans un quartier populaire, est occupé par dix cabanons. Mme Su, 46 ans, a quitté la Chine continentale pour rejoindre son mari et vit là depuis quatre ans. [...] Elle partage une cuisine avec ses voisins, avec une toilette et un tuyau qui fait office de douche.



Des cabanons sur les toits et de vieux immeubles coexistent avec les gratte-ciel.

« À Hong Kong, les plus pauvres habitent sur les toits mais jusqu'à quand ? », Le Nouvel Observateur, juillet 2014

- **Un réseau** : ensemble des flux ou des liens qui relient des lieux ou des personnes.
- **Cosmopolite** : qui accueille des populations de diverses origines.
- **Un expatrié** : personne résidant hors de son pays d'origine.
- **Une métropole mondiale** : grande ville qui joue un rôle important dans la mondialisation. Les métropoles mondiales concentrent les différents flux de la mondialisation.

Etude de documents 1

1) Introduction:

- Nature du document:
- Titre:
- Ville étudiée:
- Nombre d'habitants:
- De quel pays était-elle l'ancienne colonie ?
- Particularités:

2) Doc.A:

- Nature du document:
- Localisez et situez Hong Kong.

3) Doc.1:

- Nature du document:
- Titre:
- Décrivez le panorama.
- Quelles sont vos impressions ?
- Quels éléments caractéristiques des paysages des grandes métropoles mondiales trouve-t-on ?

4) Doc.3:

- Nature du document:
- Titre:
- Quelles marchandises sont échangées dans cet immeuble ?
- D'où viennent-elles ?
- Où sont-elles vendues ?

5) Doc.1 à 4

	Flux (personnes, marchandises, capitaux, informations)	Équipements qui relient Hong Kong au monde
Doc. 1	<input type="text"/>	<input type="text"/>
Doc.2	<input type="text"/>	<input type="text"/>
Doc.3	<input type="text"/>	<input type="text"/>
Doc.4	<input type="text"/>	<input type="text"/>

6) Doc 5 et 7:

- Qu'est-ce qui attire les touristes à Hong Kong ?

7) Doc.6:

- Comment la ville développe-t-elle ses activités culturelles ?

8) Doc.9:

- Où certaines familles habitent-elles ?
- Pourquoi ?

9) Doc. 7 et 9:

- Comparez les photographies.
- Quel contraste montrent-elles ?

Mots désordre: tours – visages – inégalitaire – caractéristiques – contrastée – coexistent - paysages. – fortune

Les photographies montrent deux de Hong Kong : le document 7 montre les modernes, des des villes mondiales tandis que le document 9 montre des habitations de qui avec ces tours modernes. Cela montre que la ville, riche, est très et socialement

10) **Synthèse** => Expliquez ce qui fait de Hong Kong une métropole mondiale.

Mots désordre: caractéristique – métropole – riches – équipements – vertical – port – finance – pauvres – inégalitaire – aéroport – touristes – bourse - commerce

Hong Kong est une mondiale. Elle est au coeur des flux de avec son , au coeur des flux de la internationale avec sa , et elle attire des du monde entier.

Elle est dotée d' qui la relie au reste du monde (port et) et ce rang de métropole mondiale se lit dans l'urbanisme (tours).

Elle essaie également de se doter d'équipements

C'est aussi une ville dans laquelle des populations très cohabitent avec des populations très , ce qui est aussi une des métropoles mondiales.

Correction

1 En vous aidant de la carte p. 219, localisez et situez Hong Kong.

Hong-Kong est une ville d'Asie. C'est un grand port situé au sud-est du littoral chinois.

2 Doc. 1 (📄) Décrivez le panorama. Quelles sont vos impressions ?

Le paysage, très urbanisé, est caractérisé par un grand nombre de gratte-ciel, qui semblent couvrir tout l'espace plat. C'est un paysage très impressionnant.

3 Doc. 1 (📄) Quels éléments caractéristiques des paysages des grandes métropoles mondiales trouve-t-on ?

Les gratte-ciel sont caractéristiques des métropoles mondiales comme c'est le cas à New York ou bien à Shanghai. De plus, l'habitat est très dense, et le trafic maritime semble important.

4 Doc. 3 (📄) Quelles marchandises sont échangées dans cet immeuble ? D'où viennent-elles ? Où sont-elles vendues ?

Des produits manufacturés sont échangés dans cet immeuble. Ces marchandises proviennent du monde entier et sont revendues dans le monde entier. C'est pour cela que l'on peut parler de « microcosme de la mondialisation ».

5 Doc. 1 à 4 (📄) Complétez le tableau :

	Flux (personnes, marchandises, capitaux, informations)	Équipements qui relient Hong Kong au monde
Doc. 1	personnes, marchandises, capitaux	port
Doc.2	personnes, capitaux, informations	port, aéroport, autoroute
Doc.3	marchandises, personnes	immeuble commercial
Doc.4	capitaux, informations	bourse

6 Doc. 5 (📄) et Doc. 7 (📄) Qu'est-ce qui attire les touristes à Hong Kong ?

À Hong Kong, les touristes sont attirés par les loisirs comme les parcs d'attraction, par la diversité culturelle qui se traduit par exemple dans la cuisine, ou encore par le tourisme de nature dans les aires protégées. Les touristes viennent aussi admirer le paysage de gratte-ciel.

7

Doc. 6 (📄) Comment la ville développe-t-elle ses activités culturelles ?

La ville veut attirer des touristes grâce à la culture, ce qui passe par la création d'un grand musée de renommée internationale.

8

Doc. 9 (📄) Où certaines familles habitent-elles ? Pourquoi ?

Certaines familles habitent sur les toits des immeubles, dans des habitations auto-construites. Les loyers sont trop élevés pour que ces familles pauvres puissent se loger dans un appartement.

9

Doc. 7 (📄) et Doc. 9 (📄). Comparez les photographies. Quel contraste montrent-elles ?

Les photographies montrent deux visages de Hong Kong : le document 7 montre les tours modernes, caractéristiques des paysages des villes mondiales tandis que le document 9 montre des habitations de fortune qui coexistent avec ces tours modernes. Cela montre que la ville, riche, est très inégalitaire et socialement contrastée.

10

Doc. 1 à 9 (📄). Expliquez ce qui fait de Hong Kong une métropole mondiale.

Hong Kong est une métropole mondiale. Elle est au cœur des flux de commerce avec son port, au cœur des flux de la finance internationale avec sa bourse, et elle attire des touristes du monde entier. Elle est dotée d'équipements qui la relient au reste du monde (port et aéroport) et ce rang de métropole mondiale se lit dans l'urbanisme vertical (tours). Elle essaie également de se doter d'équipements culturels. C'est aussi une ville inégalitaire dans laquelle des populations très pauvres cohabitent avec des populations très riches, ce qui est aussi une caractéristique des métropoles mondiales.

Vocabulaire

• **Un réseau** : ensemble des [] ou des [] qui [] des [] ou des

[]

• **Cosmopolite** : qui accueille des [] de diverses []

• **Un expatrié** : [] résidant [] de son pays d' []

• **Une métropole mondiale** : grande [] qui joue un rôle important dans

la []. Les métropoles mondiales concentrent les différents

[] de la mondialisation.

Vocabulaire

• **Un réseau** : ensemble des flux ou des liens qui relie des lieux ou des personnes.

• **Cosmopolite** : qui accueille des populations de diverses origines.

• **Un expatrié** : personne résidant hors de son pays d'origine.

• **Une métropole mondiale** : grande ville qui joue un rôle important dans la mondialisation. Les métropoles mondiales concentrent les différents flux de la mondialisation.

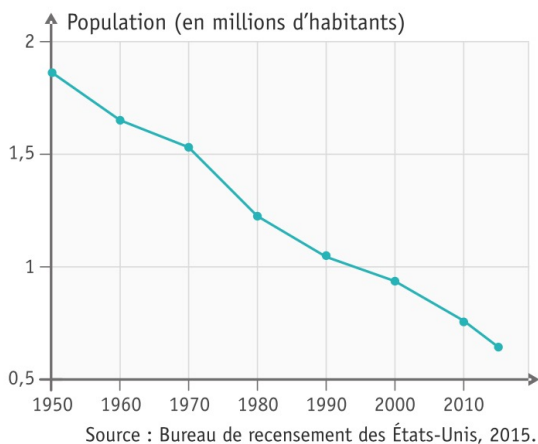
Vidéo

<https://www.youtube.com/watch?v=SCKGVfTmrOM>

Une ville en crise : Détroit (États-Unis)

Détroit est le symbole des villes en crise, touchées par un déclin démographique, économique et social. La municipalité se déclare en faillite en 2013.

Doc. 1 L'évolution de la population de Détroit

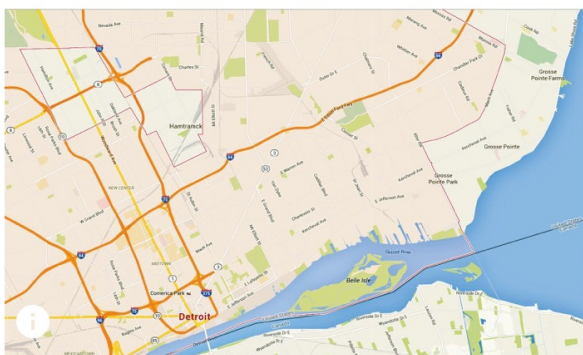


L'ancienne gare de voyageurs de Détroit, aujourd'hui abandonnée.

Doc.2B

Doc. 2 Des quartier à l'abandon

Doc.2A dans une ville en crise




Un tiers de la superficie de Détroit est en friche. Près de 100 000 maisons sont abandonnées. Certaines se vendent à quelques centaines de dollars l'unité. Le centre-ville est déserté et les habitants doivent faire face à de graves problèmes de criminalité (drogue, violence).

Doc.2C



Habitations à l'abandon dans le quartier de Brush Park, 2011.

Doc. 3 Le lent déclin économique de Détroit



Détroit se situe dans une région surnommée la Rust Belt (ceinture de la rouille). La ville a connu des crises successives depuis les années 1950.

Etude de documents 2

1) Introduction

- Ville:
- Symbole:
- Déclins:

2) Doc.1:

- Nature du document:
- Titre:
- Comment la population évolue-t-elle ?

3) Doc.2 A, B, C:

- Localisez trois quartiers particulièrement touchés par la crise.
- Comment le déclin économique se traduit-il dans le paysage de Détroit ?

4) Doc.3:

- Nature du document:
- Titre:
- Où se situe Détroit ?
- Qu'at-t-elle connu depuis les années 1950 ?

5) Synthèse => liste 6 mots clés essentiels de cette étude de documents et rédige 3 phrases sur ce que tu as appris

Correction

1

Décrivez le déclin démographique de Détroit.

Comment la population évolue-t-elle ? La courbe est-elle régulière ? Identifiez les grandes étapes et les ruptures.

Détroit a perdu beaucoup d'habitants. Entre 1950 et 2015, la population est passée d'environ 1,8 million d'habitants à environ 0,6 million. La courbe n'est pas tout à fait régulière. Une forte baisse a eu lieu dans les années 1950 et dans les années 1970. Détroit connaît un très fort déclin démographique depuis 1950.

2

Localisez trois quartiers particulièrement touchés par la crise.

Les quartiers de Highland Park ou Brush Park ont été particulièrement touchés.

3

Comment le déclin économique se traduit-il dans le paysage de Détroit ?

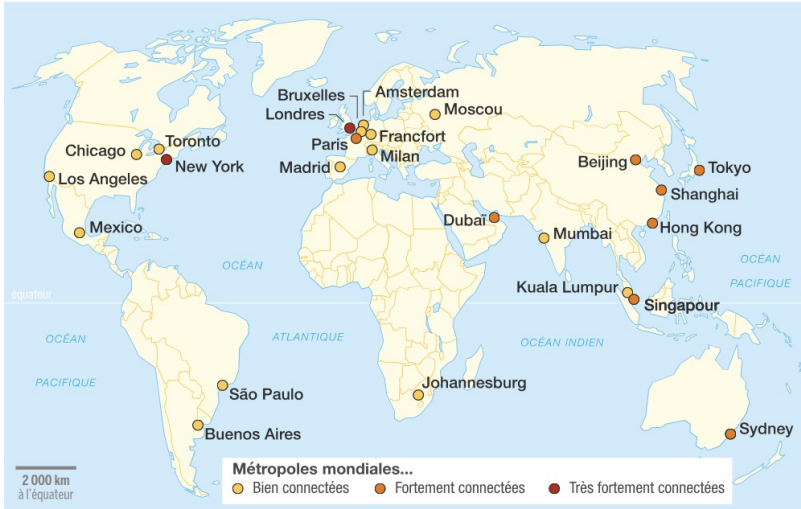
Le déclin économique se lit dans les paysages : de nombreux bâtiments sont laissés à l'abandon et tombent en ruines.

Vidéo

https://www.youtube.com/watch?v=ma_rxGsNIw4

Des villes inégalement connectées aux réseaux de la mondialisation

Doc. 1 L'archipel des métropoles mondiales



Doc. 2 Les principaux aéroports mondiaux et les flux de passagers



Yokohama



Le port de Yokohama, au Japon.

Paris



Une rue dans un quartier cosmopolite de Paris.

New York



La bourse de New York.

Etude de documents 3

Je fais le bilan des études de cas

1) À l'aide des deux études de cas, complétez le tableau en plaçant les expressions suivantes dans le tableau :

Activités en déclin (industries par exemple) Urbanisation en plein essor Un déclin démographique

Dynamisme économique Bâtiments abandonnés Forte croissance démographique

Des liaisons portuaires et aéroportuaires stratégiques Services restreints

	Hong Kong	Détroit	⋮
Population			
Économie			
Transports			
Paysages			
	Exemple d'une ville bien connectée aux réseaux de la mondialisation	Exemple d'une ville en crise, en marge de la mondialisation	

Correction

	Hong Kong	Détroit 
Population	Forte croissance démographique	Un déclin démographique
Économie	Dynamisme économique	Activités en déclin (industries par exemple)
Transports	Des liaisons portuaires et aéroportuaires stratégiques	Services restreints
Paysages	Urbanisation en plein essor	Bâtiments abandonnés
	Exemple d'une ville bien connectée aux réseaux de la mondialisation	Exemple d'une ville en crise, en marge de la mondialisation

Vidéo

<https://www.youtube.com/watch?v=OuG8wCcBcil>

A

retenir

+

0

0

Des villes au cœur de flux mondialisés

• Les **métropoles mondiales** sont de [] qui exercent des fonctions de commandement [], [] et [] à l'échelle mondiale. Ces villes sont très bien [] aux réseaux de la [] : elles concentrent ainsi les [] commerciaux et [] (bourses, sièges d'entreprises et de **firmes transnationales**, investissements étrangers).

• Elles sont également au cœur de flux [] (immigration, tourisme) grâce à leurs nombreuses infrastructures de []. Enfin, elles dominent les échanges []. Ce sont des villes [],

[]
• Les métropoles mondiales sont à la tête d'un réseau [] de villes. Elles échangent principalement entre []. Elles forment un « archipel mégalopolitain mondial », c'est-à-dire un ensemble de villes, bien reliées entre elles et qui assurent l'essentiel des activités de la [].

Des villes au cœur de flux mondialisés

• Les **métropoles mondiales** sont de grandes villes qui exercent des fonctions de commandement politique, économique et culturel à l'échelle mondiale. Ces villes sont très bien connectées aux réseaux de la **mondialisation** : elles concentrent ainsi les flux commerciaux et financiers (bourses, sièges d'entreprises et de **firmes transnationales**, investissements étrangers).

• Elles sont également au cœur de flux humains (immigration, tourisme) grâce à leurs nombreuses infrastructures de transport. Enfin, elles dominent les échanges culturels. Ce sont des villes attractives, cosmopolites.

• Les métropoles mondiales sont à la tête d'un réseau hiérarchisé de villes. Elles échangent principalement entre elles. Elles forment un « archipel mégalopolitain mondial », c'est-à-dire un ensemble de villes, bien reliées entre elles et qui assurent l'essentiel des activités de la mondialisation.

Des villes inégalement connectées à la mondialisation

• Cette organisation reflète les [] à l'échelle mondiale : les grandes métropoles se situent principalement dans les pays [] et []. Les autres métropoles sont moins bien intégrées aux réseaux de la mondialisation.

• Certaines villes sont à l'écart des flux de la []. Les **villes en []** (*shrinking cities*) sont confrontées à de nombreuses [] économiques et [] (chômage, violence). C'est le cas de villes comme [], Baltimore (États-Unis) ou Leipzig (Allemagne).

• Ces inégalités se lisent aussi à l'échelle des villes : les quartiers [] jouxtent les quartiers [], les **inégalités sociospatiales** y sont très fortes.

Des villes inégalement connectées à la mondialisation

• Cette organisation reflète les inégalités à l'échelle mondiale : les grandes métropoles se situent principalement dans les pays développés et émergents. Les autres métropoles sont moins bien intégrées aux réseaux de la mondialisation.

• Certaines villes sont à l'écart des flux de la mondialisation. Les **villes en crise** (*shrinking cities*) sont confrontées à de nombreuses difficultés économiques et sociales (chômage, violence). C'est le cas de villes comme Détroit, Baltimore (États-Unis) ou Leipzig (Allemagne).

• Ces inégalités se lisent aussi à l'échelle des villes : les quartiers riches jouxtent les quartiers pauvres, les **inégalités sociospatiales** y sont très fortes.

Doc. 1 Londres



Vue de Londres, 2015.

Doc. 2 São Paulo

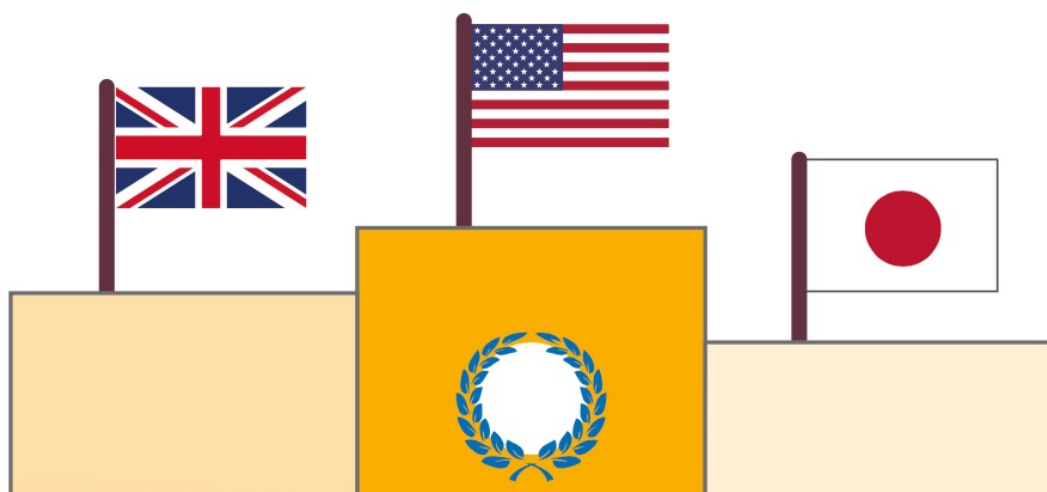


Un bidonville à São Paulo.

Les principales métropoles mondiales



Les 3 premières métropoles mondiales



DES VILLES INÉGALEMENT CONNECTÉES À LA MONDIALISATION

Des métropoles très connectées à la mondialisation

- › Forte connexion avec les autres métropoles mondiales : flux humains, économiques, financiers, culturels
- › Métropoles de plus en plus attractives

Des métropoles mal intégrées à la mondialisation

- › Villes à l'écart des flux de la mondialisation
- › Difficultés économiques
- › Villes en déclin

Vocabulaire

• **Une firme transnationale (FTN)** : grande [] qui réalise son activité à l'échelle [], en étant présente dans plusieurs [] (au moins cinq en plus de celui dont elle originaire).

• **Les inégalités sociospatiales** : différences de [] et de conditions de [] qui s'inscrivent dans l'espace.

• **Une métropole mondiale** : [] qui joue un rôle important dans la []. Les métropoles mondiales concentrent les différents [] de la []

• **La mondialisation** : mise en [] des territoires par la multiplication des [] et des [] entre certaines parties du monde.

• **Un réseau** : ensemble des [] ou des [] qui relie des lieux ou des []

• **Une ville en crise (*shrinking city*, ou « ville rétrécissante »)** : ville qui connaît un phénomène de « rétrécissement » dû au déclin [], [] et []

• **Une firme transnationale (FTN)** : grande entreprise qui réalise son activité à l'échelle mondiale, en étant présente dans plusieurs États (au moins cinq en plus de celui dont elle originaire).

• **Les inégalités sociospatiales** : différences de richesse et de conditions de vie qui s'inscrivent dans l'espace.

• **Une métropole mondiale** : grande ville qui joue un rôle important dans la mondialisation. Les métropoles mondiales concentrent les différents flux de la mondialisation.

• **La mondialisation** : mise en relation des territoires par la multiplication des flux et des échanges entre certaines parties du monde.

• **Un réseau** : ensemble des flux ou des liens qui relie des lieux ou des personnes.

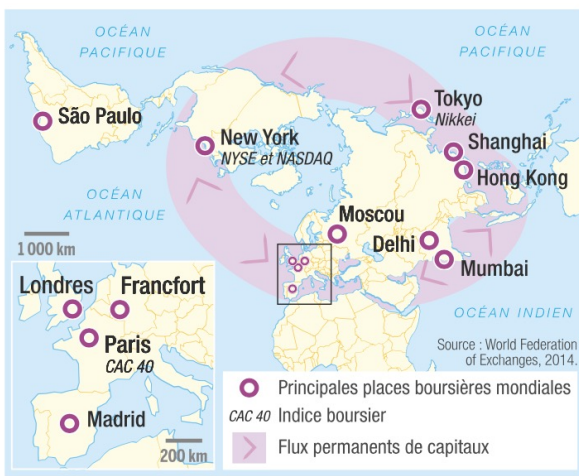
• **Une ville en crise (*shrinking city*, ou « ville rétrécissante »)** : ville qui connaît un phénomène de « rétrécissement » dû au déclin démographique, économique et social.

Vidéo: synthèse

<https://www.youtube.com/watch?v=aY5krERn5RA>

<https://www.youtube.com/watch?v=MXtvSX28HYw>

Sketchnote:
images pour
écrire et +
mémoriser'



Fiche révision

+
0



Fiche révision

1) Qu'est-ce qu'une métropole mondiale ?

Citez trois métropoles mondiales sur trois continents différents.?

2) Comment ces villes sont-elles connectées entre elles ?

3) Quels sont les différents types de flux dans la mondialisation ?

4) Qu'est-ce qu'une ville en crise ?

À quelles difficultés les villes en crise sont-elles confrontées ?

Correction

1

Qu'est-ce qu'une métropole mondiale ? Citez trois métropoles mondiales sur trois continents différents.

Une métropole mondiale est une ville bien intégrée aux flux de la mondialisation (humains, commerciaux, culturels, financiers, transports). Ex: New York (Amérique du Nord), Londres (Europe), Shanghai (Asie).

2

Comment ces villes sont-elles connectées entre elles ?

Les métropoles mondiales sont connectées entre elles par les transports (ports et aéroports), qui permettent des déplacements de personnes, ou par les flux immatériels (informations, internet, flux financiers avec les bourses).

3

Quels sont les différents types de flux dans la mondialisation ?

La mondialisation, c'est la mise en relation des territoires par l'intensification des flux qui relient différentes parties du monde. Ces flux sont de différentes natures. Ils peuvent être matériels : commerciaux, humains (migrants, touristes) ou immatériels (finance, informations). Ces flux peuvent être légaux ou illégaux.

4

Qu'est-ce qu'une ville en crise ? À quelles difficultés les villes en crise sont-elles confrontées ?

Une ville en crise est une ville dont l'activité économique connaît un net ralentissement du fait de la concurrence nationale ou internationale. Les villes en crise sont caractérisées par le chômage, la violence, le manque de services (écoles, transports, police). Leurs paysages sont marqués par l'abandon (friches industrielles et maisons abandonnées).