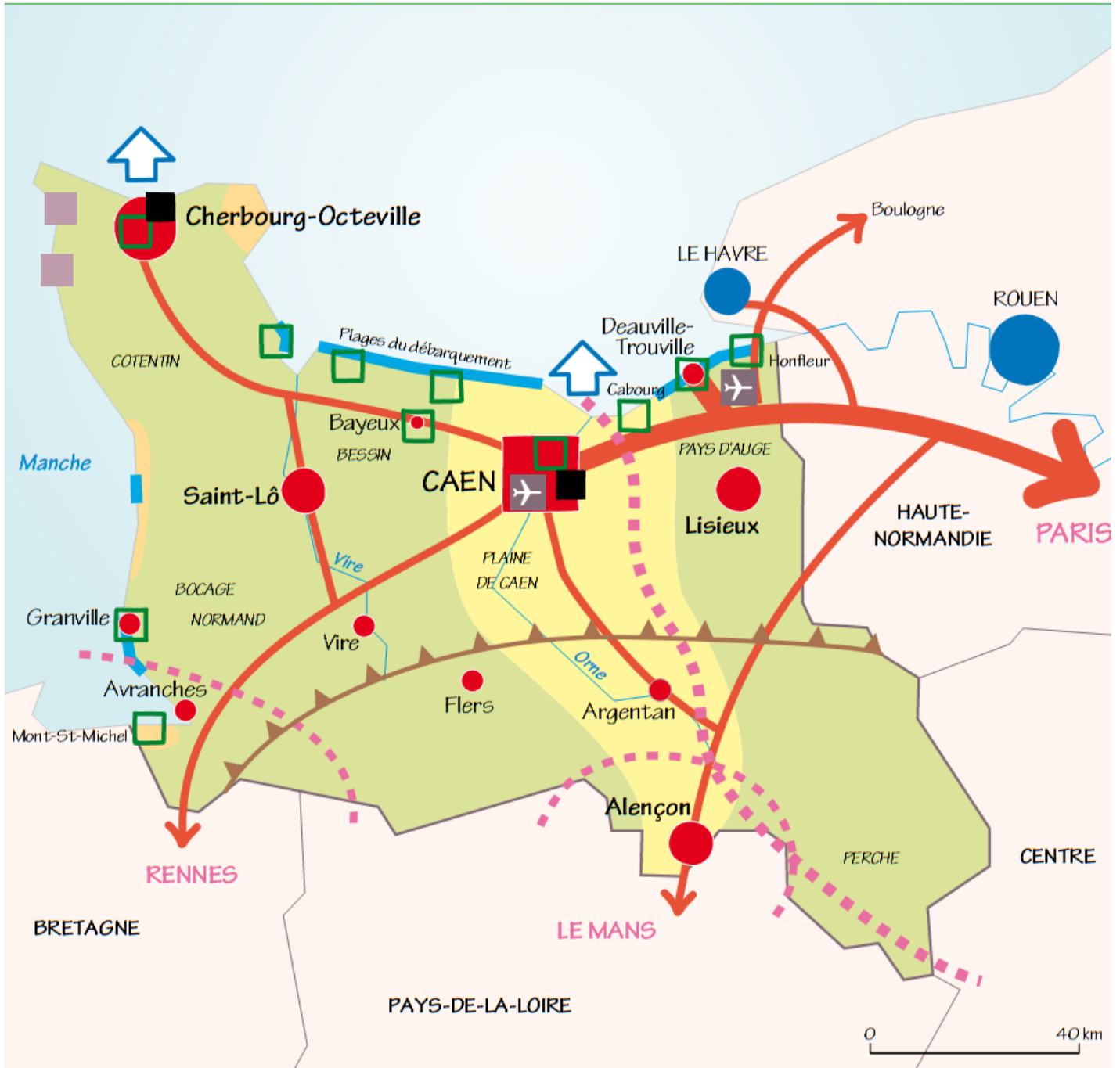


L'ORGANISATION DE L'ESPACE DE LA RÉGION BASSE-NORMANDIE



Une région rurale à forte tradition agricole

- Élevage bovin dominant. Paysage de bocage
- Céréaliculture dominante, paysage de champs ouverts
- Culture maraîchère
- Littoral balnéaire
- Station balnéaire ou pôle touristique
- Pôle industriel
- Site nucléaire

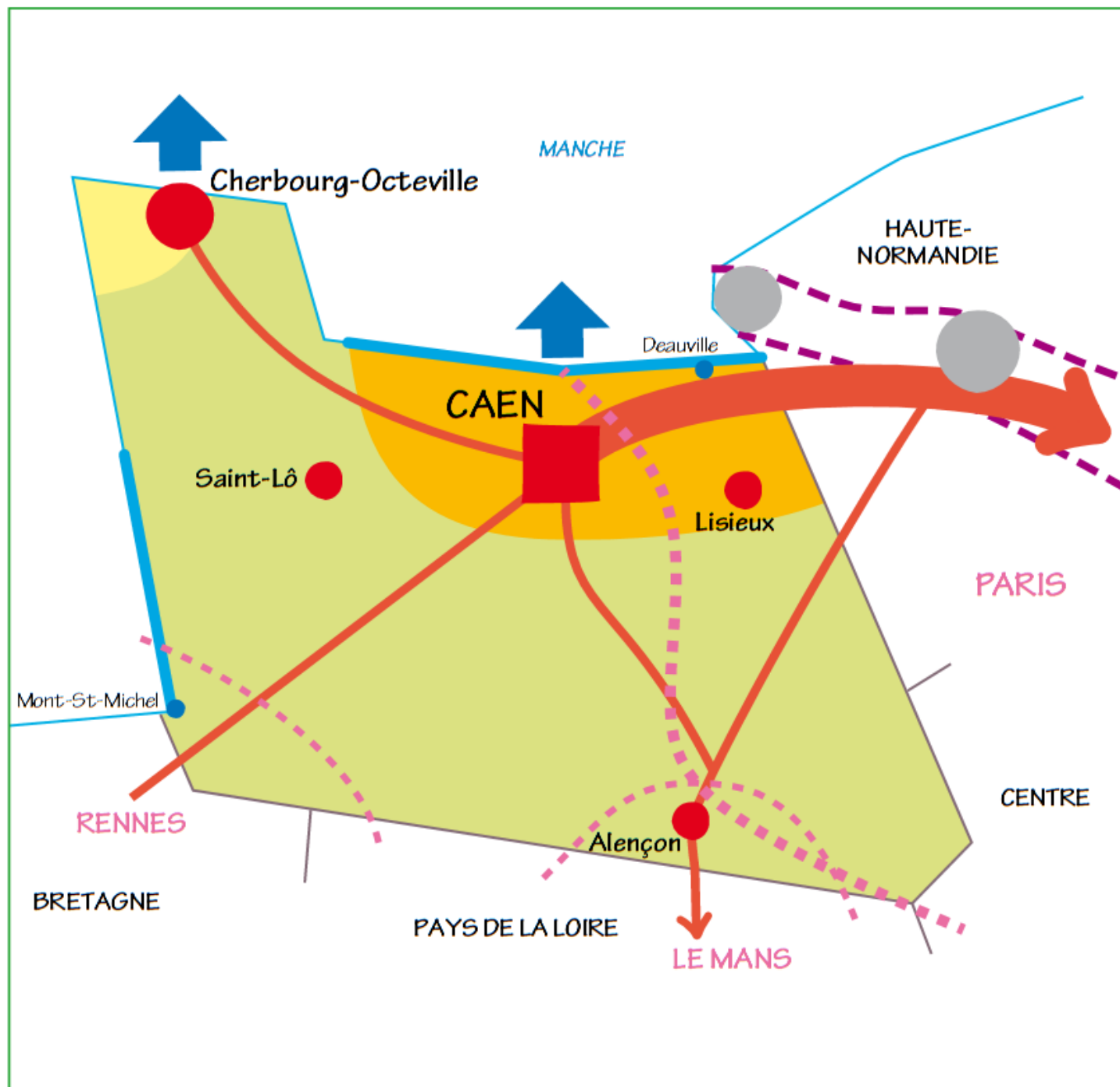
Une armature urbaine dominée par Caen

- Métropole régionale
- Agglomération (+ importante -)
- Axe de communication
- Aéroport
- Port de commerce et de voyageurs

Entre isolement et influence parisienne

- Grand axe national
- Influence d'un pôle urbain extra-régional (+ importante -)
- Grand pôle urbain de la Basse-Seine
- Espace en décroissance démographique







Le schéma de la région





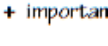

Les espaces de la région

-  Cœur de la région
-  Isolot nucléaire
-  Espace périphérique à dominante agricole, en difficulté
-  Littoral touristique
Site touristique majeur

Pôles et réseaux

-  Métropole régionale
-  + importante
-  - Agglomération
-  Réseau de communication
-  -
-  -

Dynamiques régionales

-  Ouverture européenne limitée
-  Influence d'un pôle urbain extra-régional
-  + importante -
-  Axe de la Basse-Seine