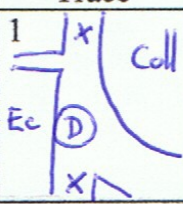
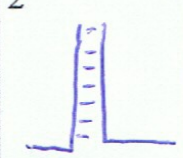
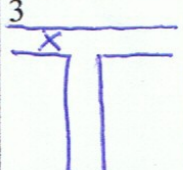
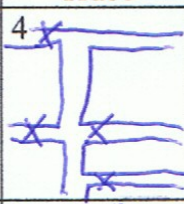

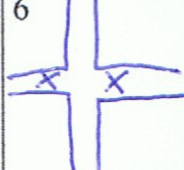


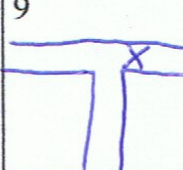
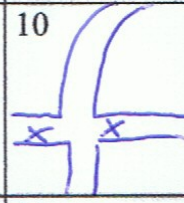


Départ de la randonnée : Ecole des corderies

USEP VIMEU Randonnée de Saint Valery départ Ecole des corderies Carte IGN OT 2107			
distance	Tracé	Observations	total
0 m	1 		0 m
50 m	2 	On descend par l'escalier	50 m
50 m	3 		100 m

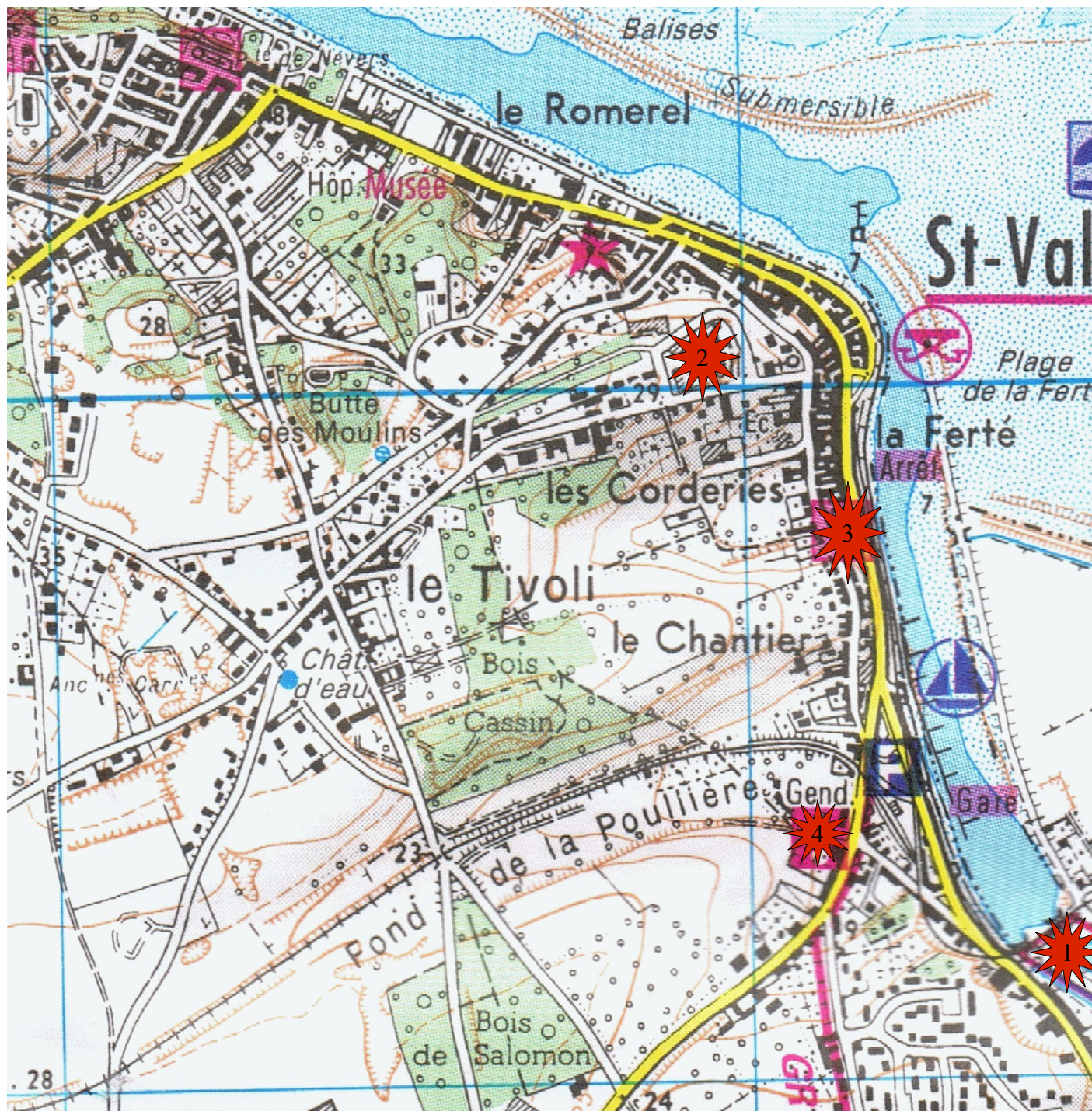
USEP VIMEU Randonnée de Saint Valery départ Ecole des corderies Carte IGN OT 2107			
distance	Tracé	Observations	total
50 m	4 	Attention à la circulation Quel est ce fleuve ?	150 m
1000 m	5 	Nous arrivons à l'écluse	1150 m
300 m	6 		1450 m

USEP VIMEU Randonnée de Saint Valery départ Ecole des corderies Carte IGN OT 2107			
distance	Tracé	Observations	total
300 m	7 	Attention voie ferrée	1750 m
400 m	8 		2150 m
400 m	9 		2150 m

USEP VIMEU Randonnée de Saint Valery départ Ecole des corderies Carte IGN OT 2107			
distance	Tracé	Observations	total
250 m	10 	On débouche sur une route	2400 m
50 m	11	Nous revoici au point de départ	2450 m

TOTAL : 2450 m

Retrace l'itinéraire sur la carte IGN.



A ton avis quelle distance as-tu parcouru ?

Indice : sur la carte le carré bleu mesure 1 000 m de côté.

Que trouves-tu aux numéros indiqués sur la carte ?

1 -

2 -

3 -

4 -