

Je connais le vocabulaire de la carte (légende, titre, échelle)

Plaça los mots següents al bon endreit:

la legenda, la carta, lo titol, l'escala

The image shows a map of France titled "Les différents climats en France". The map is color-coded to show various climate zones. To the right of the map is a legend with the following items:

- Climat océanique (light green)
- Climat océanique sous influence continentale (dark green)
- Climat sous influence montagnarde (light blue)
- Climat de haute-montagne (white)
- Climat méditerranéen sous influence (yellow)
- Climat méditerranéen (orange)
- Climat tropical sec (red)
- Climat tropical humide (dark red)
- Climat équatorial (purple)

There are several empty dotted boxes for labeling:

- One box on the left with an arrow pointing to the map.
- One box on the right with an arrow pointing to the legend title.
- One box on the right with an arrow pointing to the legend items.
- One box at the bottom with an arrow pointing to the map's scale bar.

Religa cada mot a sa definicion :

Lo titol

L'escala

La legenda

permèt de saupre a quant correspond dins la realitat una longor sus la carta.

Explica a que correspondon las colors o las formas de la carta.

Balha l'idèia generala.

Marcas geograficas


Jaune clar

GEO 2

Je sais placer les points cardinaux.

Plaça los punts cardinals al bon endreit sus la ròsa dels vents :

Nòrd, Nòrd-Oèst, Nòrd-Est, Sud, Sud-Est, Sud-Oèst, Est , Oèst



Marcas geograficas


Jaune clar

GEO 2

Je sais placer les points cardinaux.

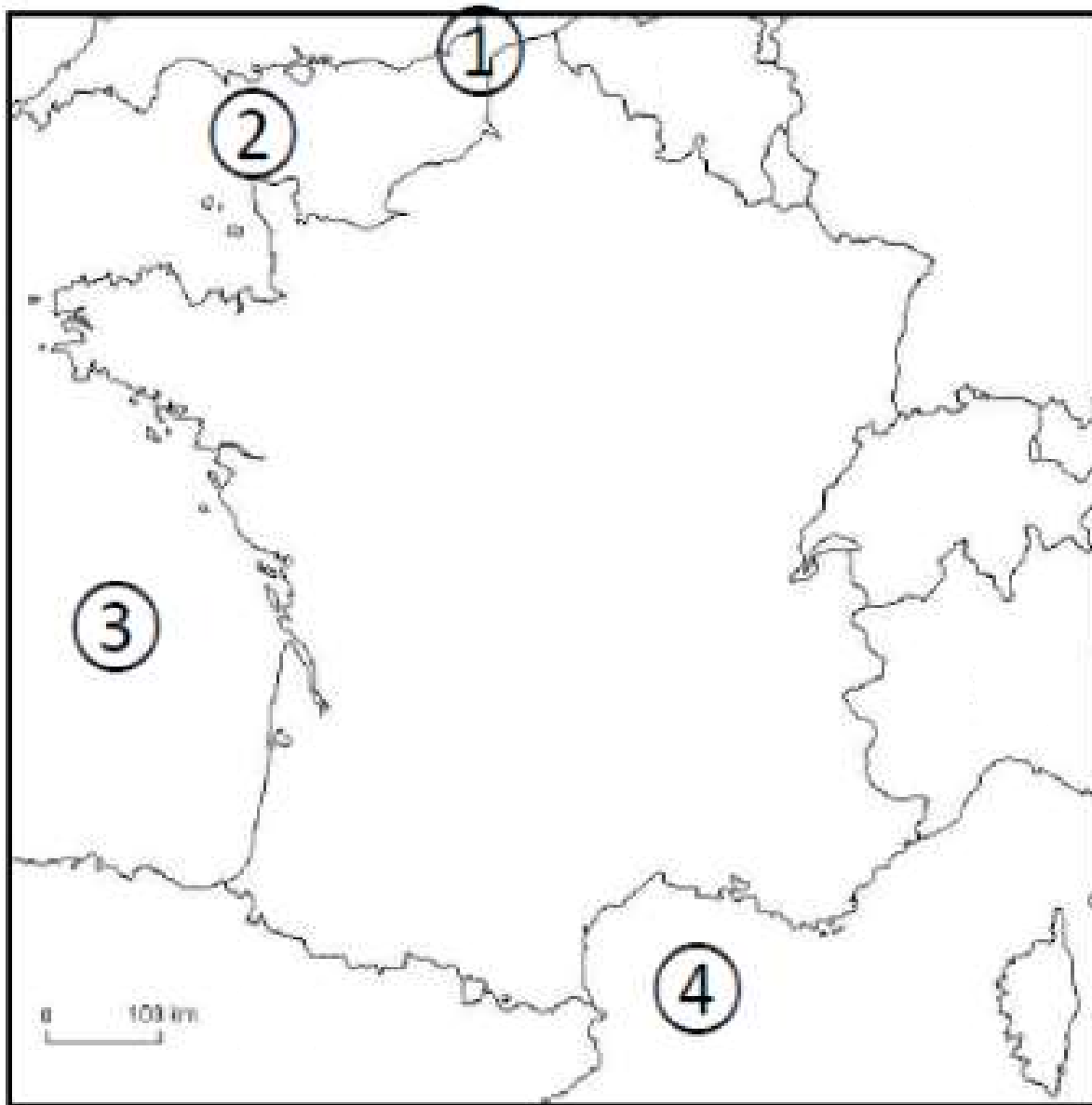
Plaça los punts cardinals al bon endreit sus la ròsa dels vents :

Nòrd, Nòrd-Oèst, Nòrd-Est, Sud, Sud-Est, Sud-Oèst, Est , Oèst



Je connais et sais situer les mers et océans qui bordent la France.

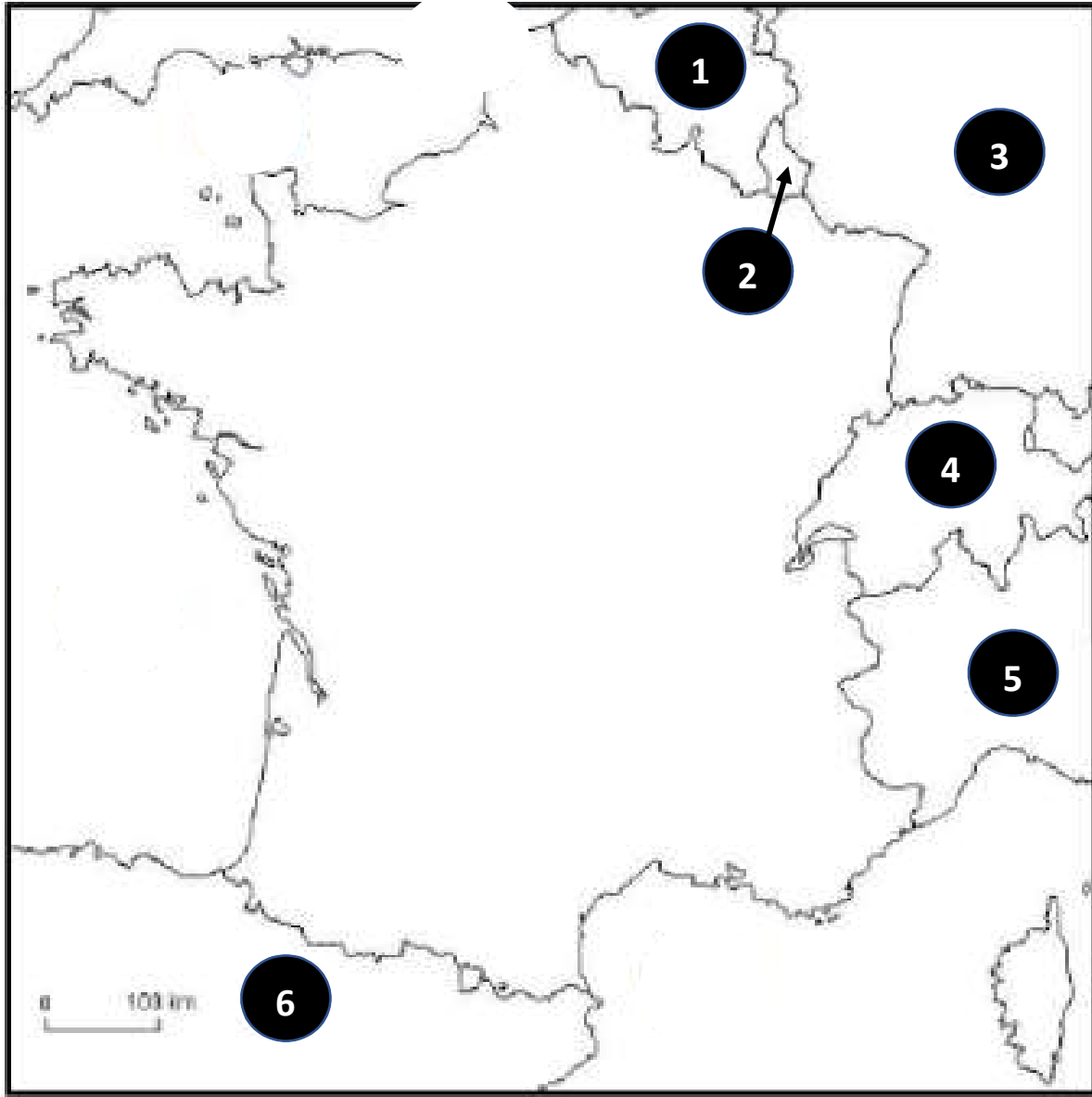
Escriu lo nom de las mars e dels oceans :



①	
②	
③	
④	

Je connais et sais situer les pays frontaliers et leur capitale.

Escriu lo nom dels païsses frontaliers de França e bota a costat lo nom de lor capitala demèst aquela tièra: Berna, Roma, Madrid, Brussèlas, Luxemborg, Berlin



1- _____ capitala : _____

2- _____ capitala : _____

3- _____ capitala : _____

4- _____ capitala : _____

5- _____ capitala : _____

6- _____ capitala : _____