Corrigé

GÉOGRAPHIE

La Belgique, mon pays

1. Colorie le drapeau et la silhouette de la Belgique.

2. Retrouve la Belgique sur cette carte d'Europe et colorie-la.

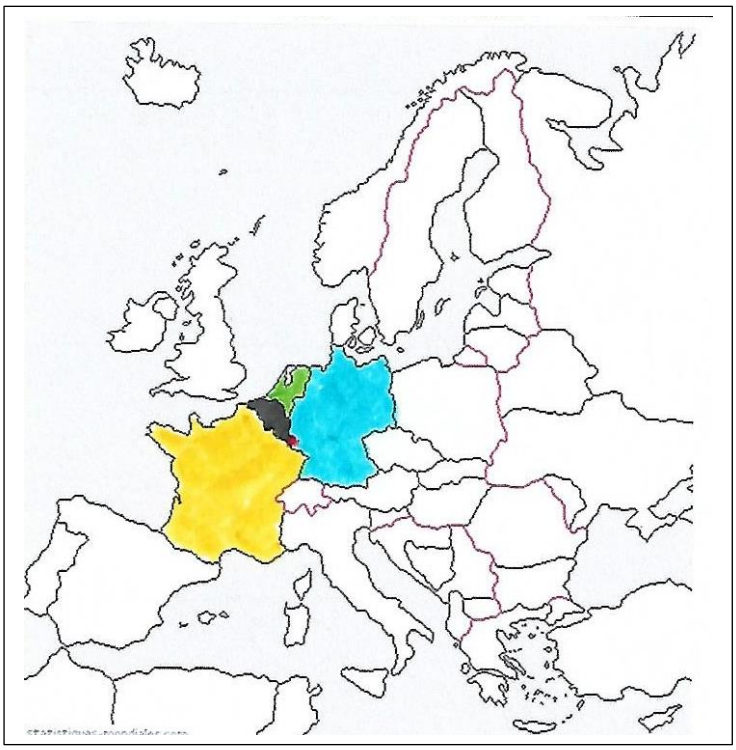

3. Nomme les pays voisins de la Belgique et colorie-les suivant la légende sur la carte.

jaune ☐ La France

vert ☐ Les Pays-Bas

rouge ☐ Le Grand-Duché du Luxembourg

bleu ☐ L'Allemagne

© Nathalie Battteux

LES COMMUNAUTÉS

➲ Comme nous l'avons déjà appris, la Belgique est divisée en trois communautés :

- au nord, la Communauté Flamande où l'on parle néerlandais.
- au sud, la Fédération Wallonie-Bruxelles où l'on parle français .
- à l'est, la Communauté Germanophone où l'on parle allemand .

Les *Communautés* s'occupent des *personnes* qui habitent sur les territoires qu'elles couvrent.

Communauté Flamande

Fédération Wallonie-Bruxelles

Communauté Germanophone

LES RÉGIONS

➲ La Belgique est également divisée en trois régions.

- au nord, la Région Flamande
- au sud, la Région Wallonne
- au centre, la Région de Bruxelles-Capitale

Les *Régions* s'occupent des *territoires* que chacune couvre.

© Nathalie Battteux

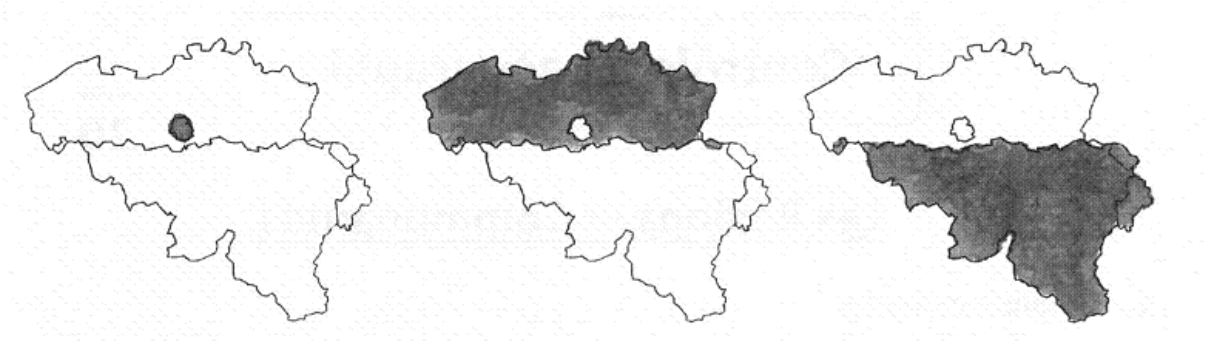

Région de Bruxelles-Capitale

Région Flamande

Région Wallonne

LES PROVINCES

➲La Belgique est aussi divisée en 10 provinces. Complète la légende.

Provinces	Chefs-lieux
1. Flandre Occidentale	Bruges
2. Flandre Orientale	Gand
3. Anvers	Anvers
4. Limbourg	Hasselt
5. Brabant Flamand	Louvain
6. Hainaut	Mons
7. Brabant Wallon	Wavre
8. Liège	Liège
9. Namur	Namur
10. Luxembourg	Arlon

© Nathalie Battteux

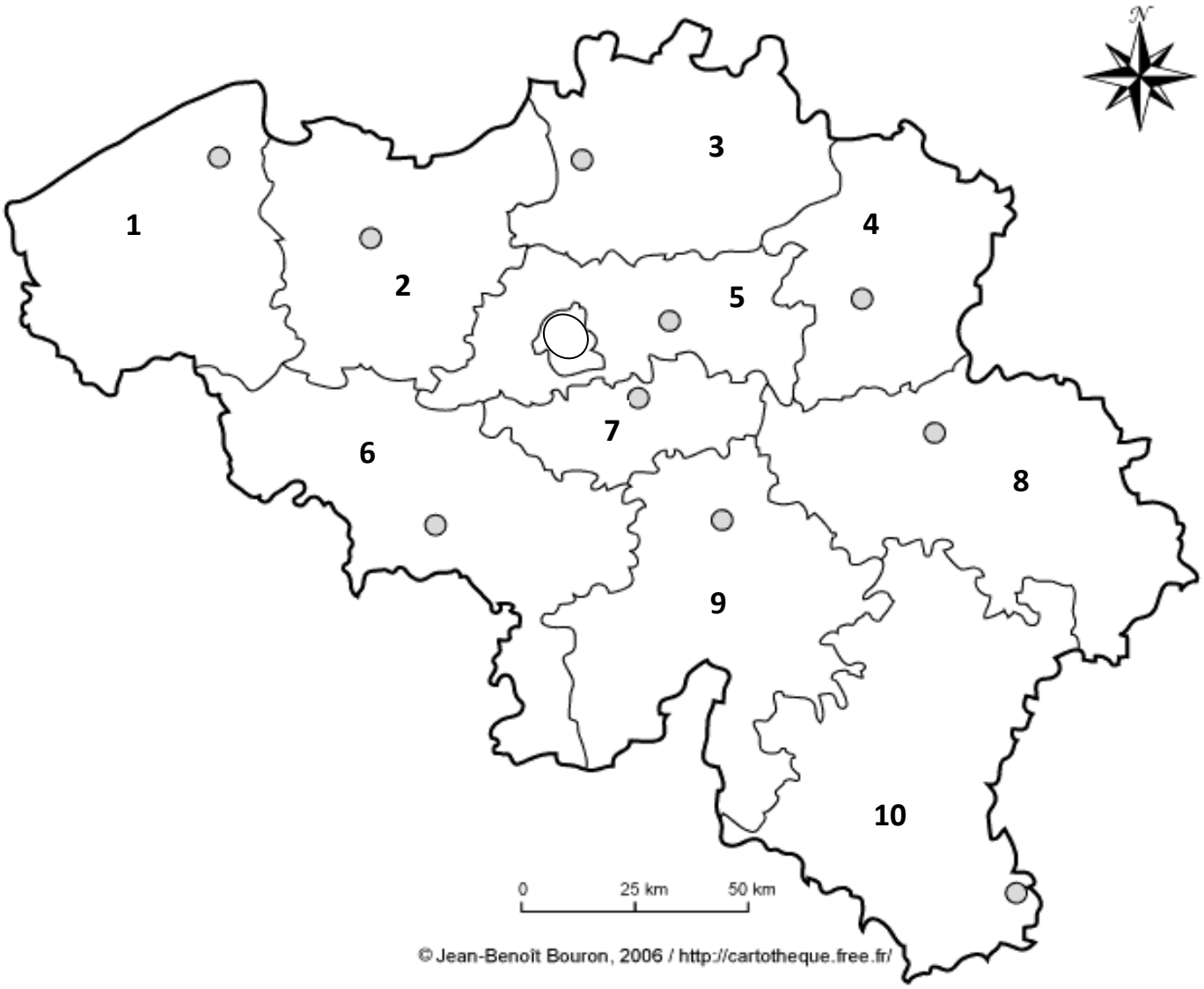

LE RELIEF DE LA BELGIQUE

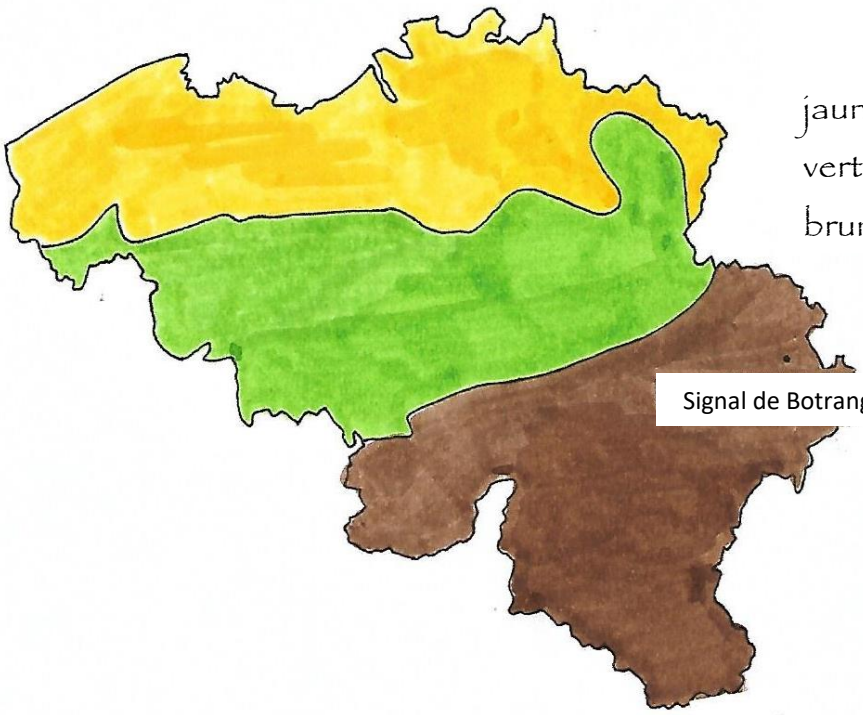

jaune ☐ Basse Belgique
vert ☐ Moyenne Belgique
brun ☐ Haute Belgique

© Nathalie Battteux

LES 3 FLEUVES BELGES

➲ Pour finir, repasse les 3 fleuves belges en bleu et note leur nom sur la carte.

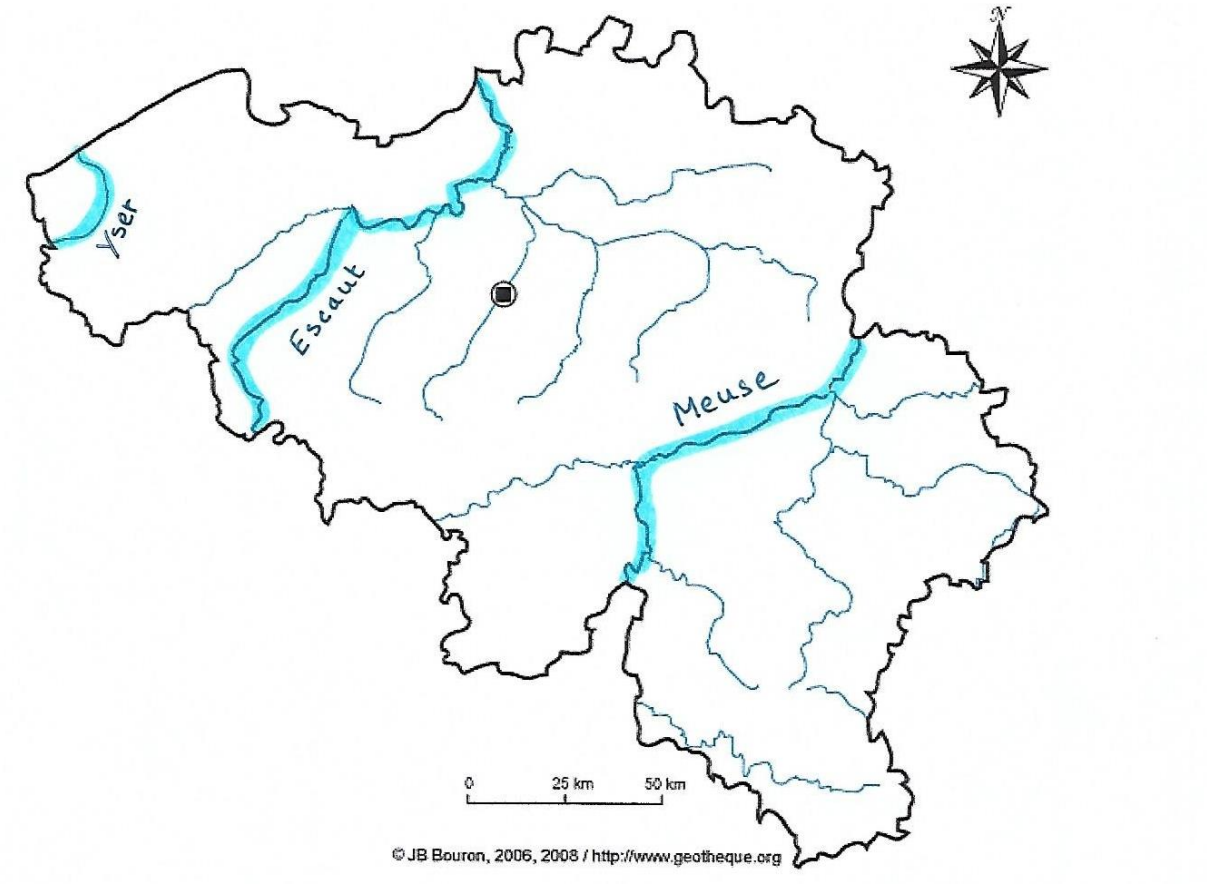

QUIZZ POUR TESTER TES CONNAISSANCES

1) Quel est le fleuve le plus long de Belgique ?

La Meuse

2) Quelle est la capitale de notre pays ?

Bruxelles

3) Notre pays est une monarchie, ça veut dire qu'il y a un roi et une reine. Comment s'appellent le roi et la reine actuels ?

Le roi Philippe et la reine Mathilde

© Nathalie Battteux

4) Quelle est la monnaie que nous utilisons en Belgique ?

L'euro

5) Quelles sont les 3 langues parlées dans notre pays ?

Le français, le néerlandais et l'allemand.

6) Combien y a-t-il de provinces en région flamande ?

5

7) Quelles sont les provinces belges qui portent le même nom que leur chef-lieu ?

Anvers, Liège et Namur

8) Le relief ardennais dans lequel nous nous trouvons se trouve dans quelle partie de la Belgique ?

En haute Belgique

9) Quel est le point culminant de la Belgique ?

Le signal de Botrange

10) Quelle mer borde notre pays ?

La Mer du Nord

Tu as tout trouvé ? Bravo, tu es incollable sur notre pays !

© Nathalie Battteux