

Commune : Coursage

Nom du parcours : "La Mazerolle d'en Bas"

Lieu départ : La Mazerolle d'en Bas


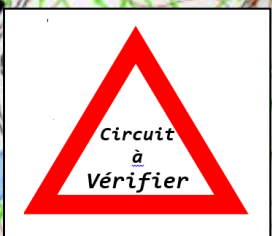
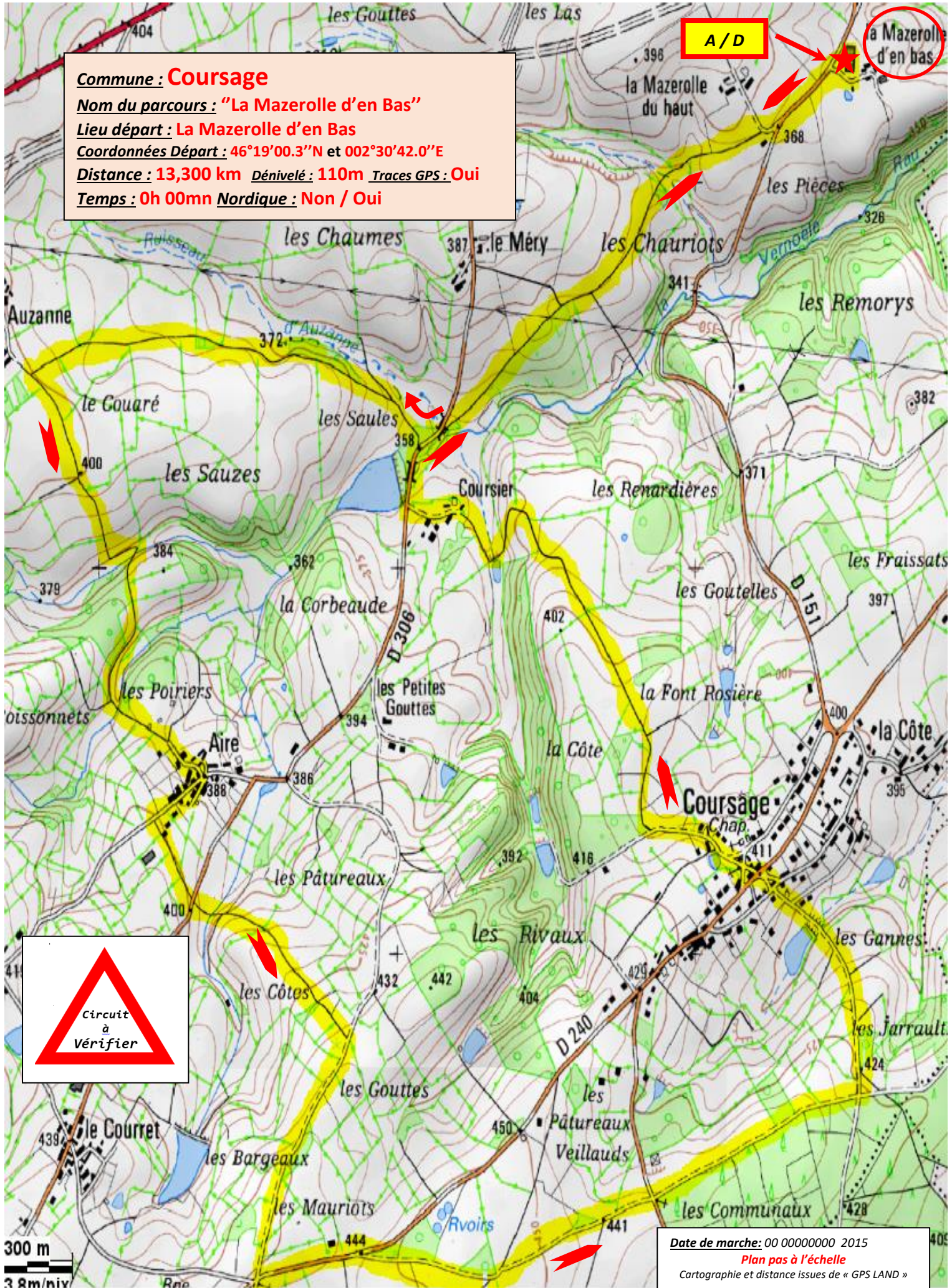
Coordonnées Départ : 46°19'00.3"N et 002°30'42.0"E

Distance : 13,300 km Dénivelé : 110m Traces GPS : Oui

Temps : 0h 00mn Nordique : Non / Oui

A/D

la Mazerolle d'en bas



Date de marche: 00 00000000 2015
Plan pas à l'échelle
Cartographie et distance issues de « GPS LAND »