



Le relief français



Les Vosges (Grand Ballon 1424 m)



© D. Cludet



Le Jura (Crêt de la Neige 1718 m)





Le relief français



Le Massif Central (Puy de Sancy 1885 m)



Massif de l'Esterel dans les Alpes Maritimes (Région Provence-Alpes-Côte d'Azur)





Le relief français



Les Pyrénées (Pic du Vignemale 3298 m)

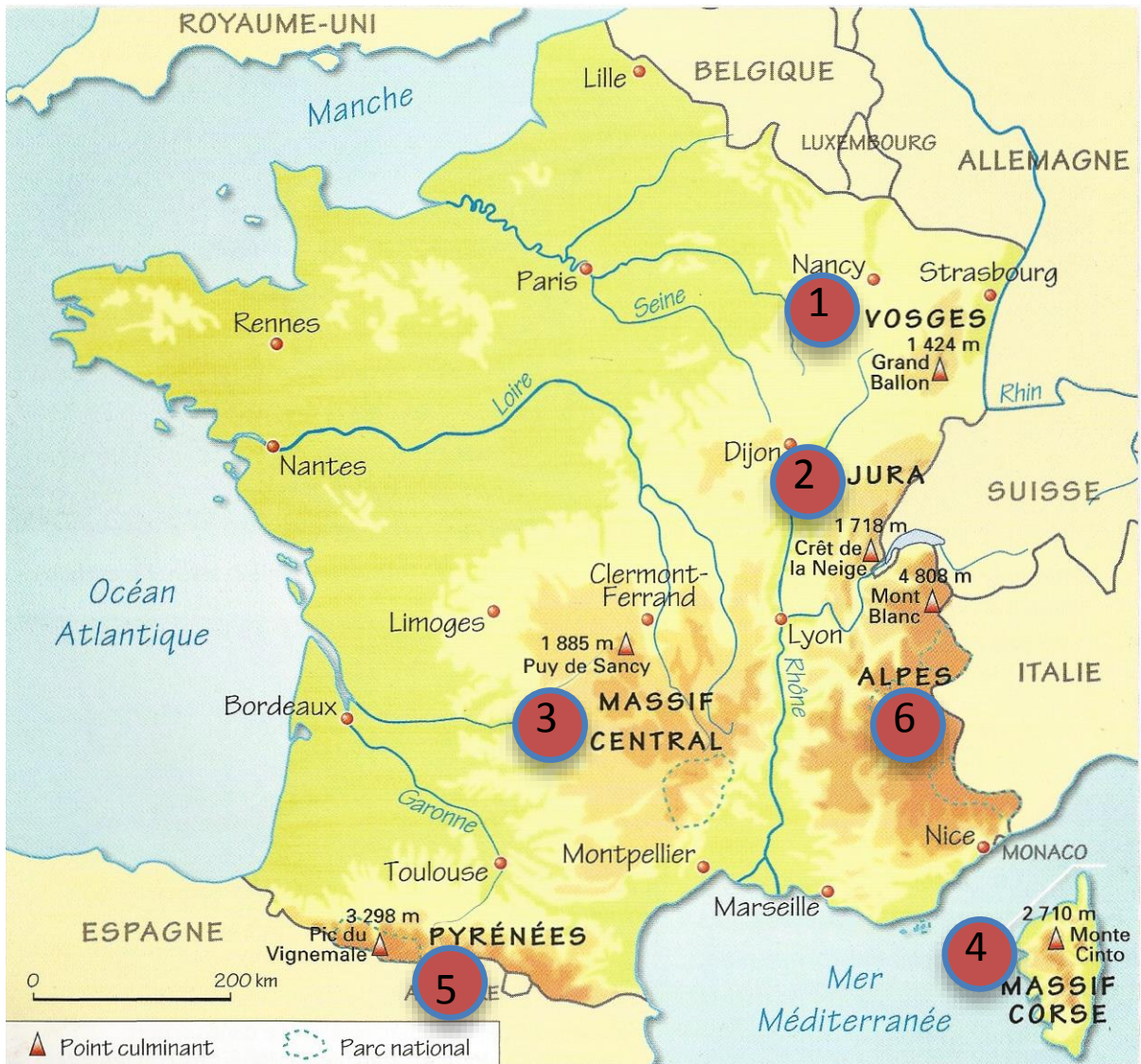


Les Alpes (Mont Blanc 4808 m)



Carte de France : le relief

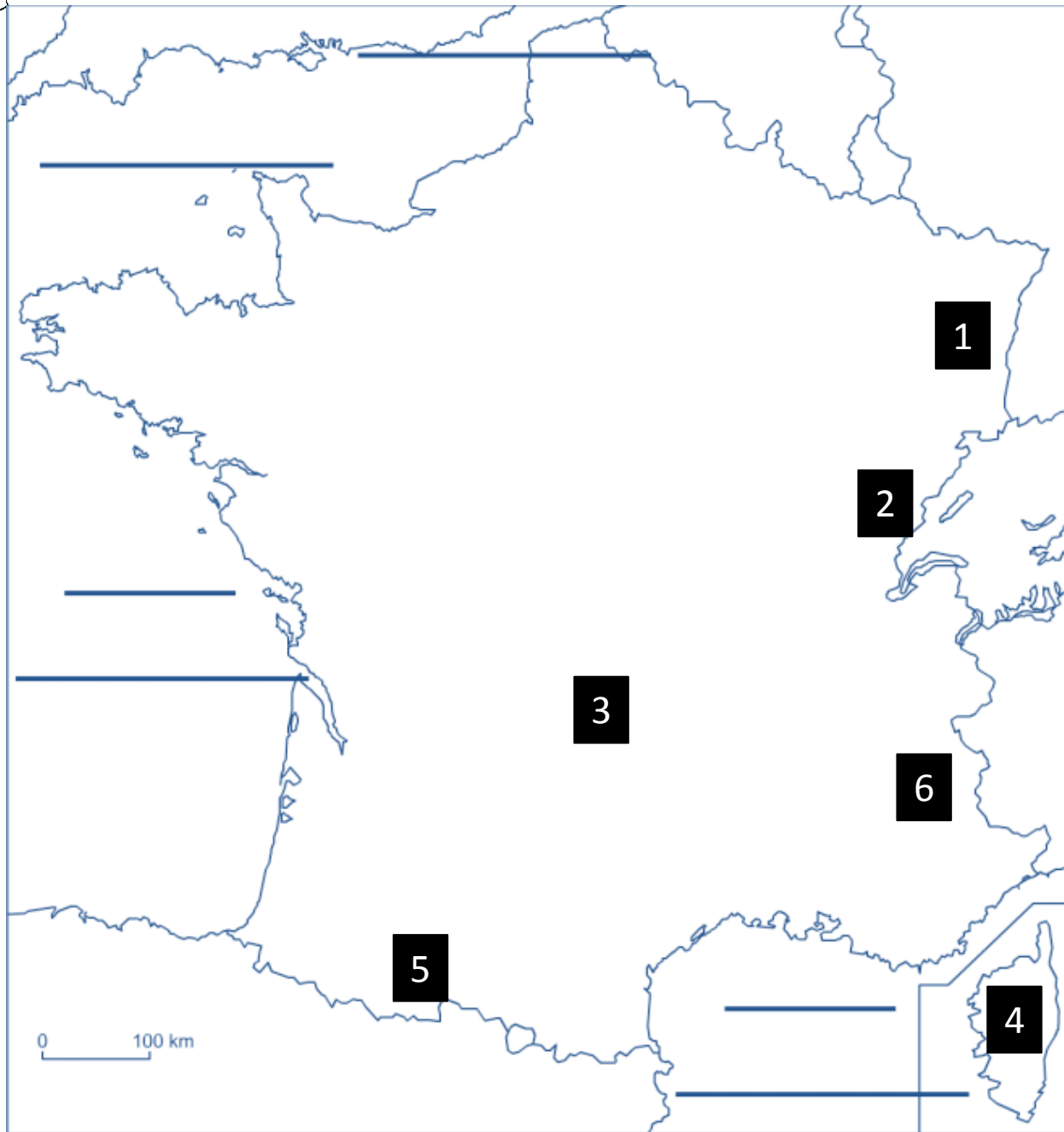
Six grands massifs montagneux en France



Quels massifs montagneux séparent la France des autres pays ?



Carte de France : le relief



Légende :

- 1** _____
- 2** _____
- 3** _____

- 4** _____
- 5** _____
- 6** _____

Les activités humaines en montagne

1



Station de ski



2

Elevage



3

Production laitière



4

Exploitation des forêts



5

Randonnée



Les activités humaines en montagne

6



Canoë, pêche

7

Escalade



8

ULM




9

VTT



Les activités humaines en montagne




1.

.....




3.

.....



5.

.....




2.

.....



4.

.....



6.

.....



Les parcs nationaux



La marmotte



Ours des Pyrénées loup du Mercantour



Le chamois, le lynx





Le relief français

1. Les différents massifs montagneux

En France, il y a 6 grands massifs montagneux.

Il existe 2 types de montagnes :

*les montagnes jeunes : pentes raides, altitude supérieure à 1800m, sommets pointus : les Alpes, les Pyrénées, le Jura et la Corse.

*les montagnes anciennes : pentes douces, altitude entre 600 et 1800 m, sommets arrondis : le Massif Central et les Vosges.

2. Les activités humaines

Le relief français est peu transformé par les activités humaines car les constructions et la circulation sont difficiles en montagne surtout l'hiver. L'homme s'installe dans les vallées. En montagne, les activités sont rares

*le tourisme : station de ski l'hiver et randonnée, vélo, escalade, canoë, pêche ... l'été

*l'élevage (mouton, chèvres, vaches) et productions laitières (lait et fromages)

*l'exploitation des forêts

3. La protection du relief français

Le tourisme hivernal se développe et les aménagements ont parfois dégradé les paysages. Pour les protéger, des parcs nationaux ont été créés. Un parc national est un territoire où les plantes, les animaux et les paysages sont protégés.



http://lecartabledeverveine.fr