

Comment utiliser mon road-book ?

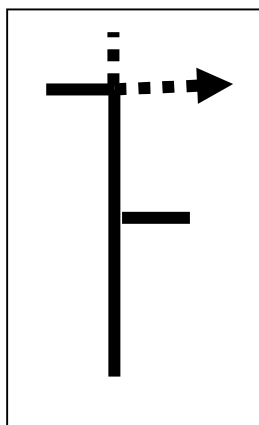
Pour se déplacer de Saint-Sauveur Lendelin jusqu'au pont de la Roque où nous pique-niquerons, nous utiliserons un road-book.




Cet outil permet de savoir :

- où changer de direction
- quel type de voie de circulation emprunter

Chaque changement de direction est représenté sur une case et par une flèche.

(exemple)



- Un trait plein représente une route 
- Un trait en pointillés un chemin 
- Et un triple trait une route particulièrement dangereuse 

À chaque changement de direction, vous passez à la case suivante. Imaginez que vous êtes en bas de cette case et souhaitez vous diriger jusqu'à la flèche.

ATTENTION, ces schémas ne tiennent pas compte du relief, ni des distances, ni des éventuelles courbes des voies de circulation.



Par exemple
pour aller de l'arbre à
la maison ...

=

