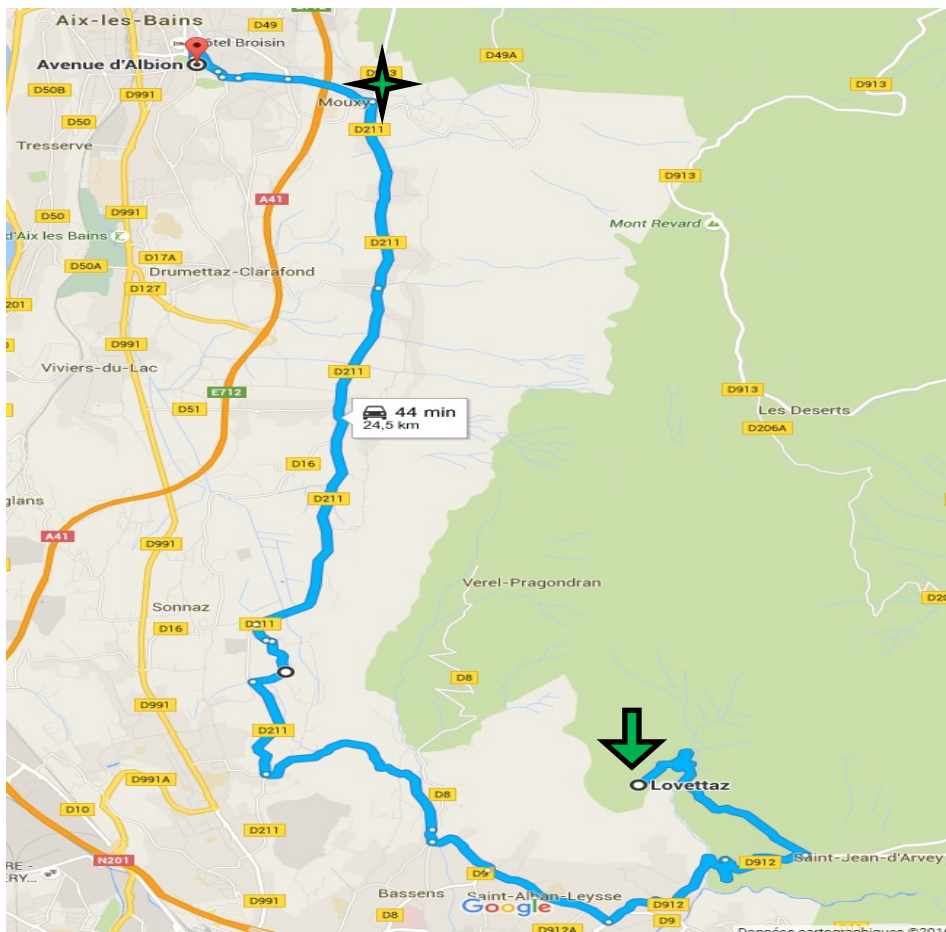




# 65 – Cascade de la Doria



<b>Parking balade</b> 	A la fin de la route à Lovettaz, N.O. de St-Jean d'Arvey <b>45°35'47.9"N / 5°58'10.6"E</b>
<b>Point rassemblement</b> 	Pont autoroute à Mouxy <b>45°41'03.2"N / 5°55'55.0"E</b>



<b>Altitude</b>	700/930
<b>Dénivelé</b>	< 300m
<b>Durée marche</b>	2h30
<b>Intérêt</b>	Beaux sous-bois, source sortant du rocher, cascade
<b>Difficulté</b>	Montée longue mais régulière
<b>Aléas climatiques</b>	Non si pluie

