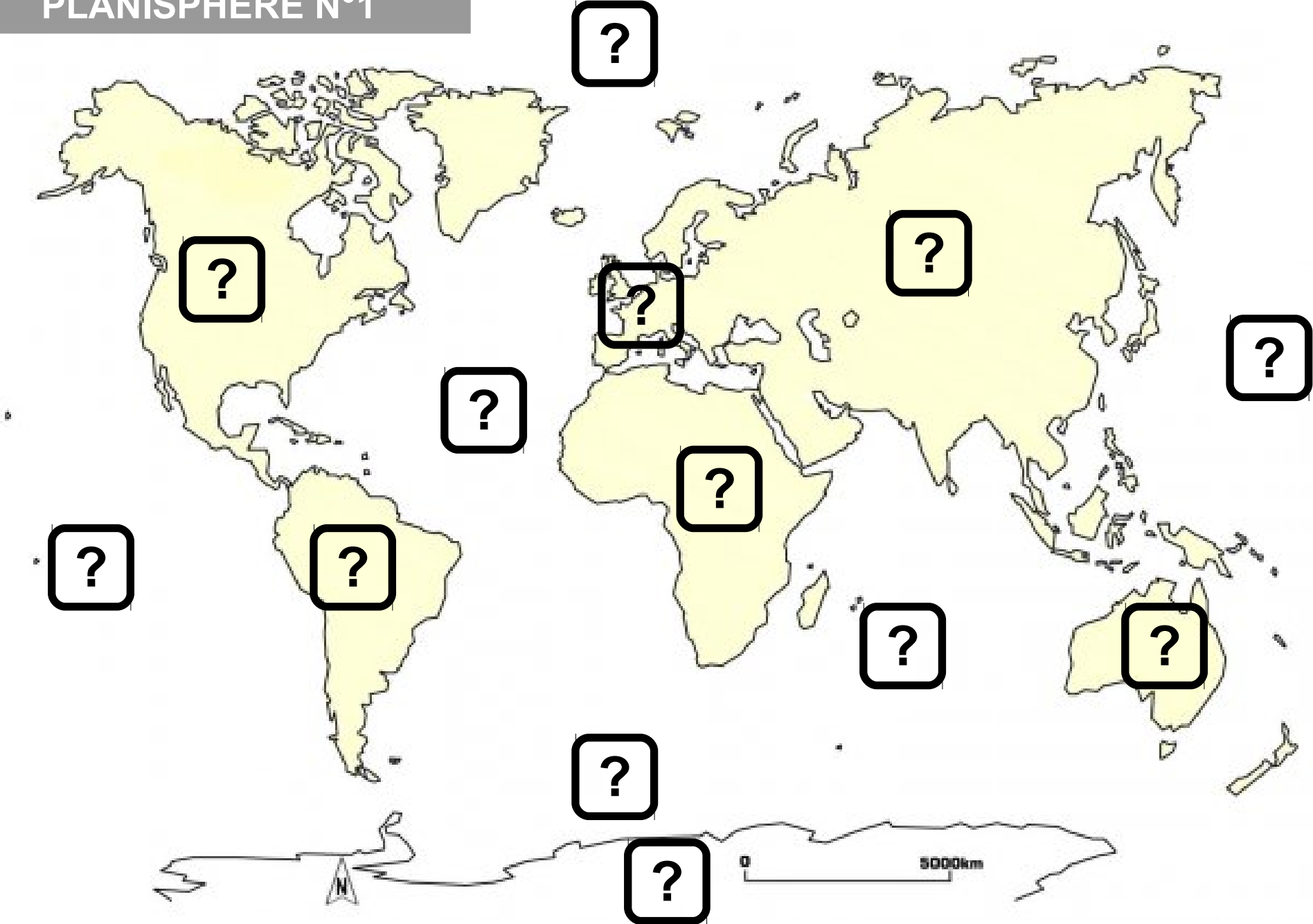


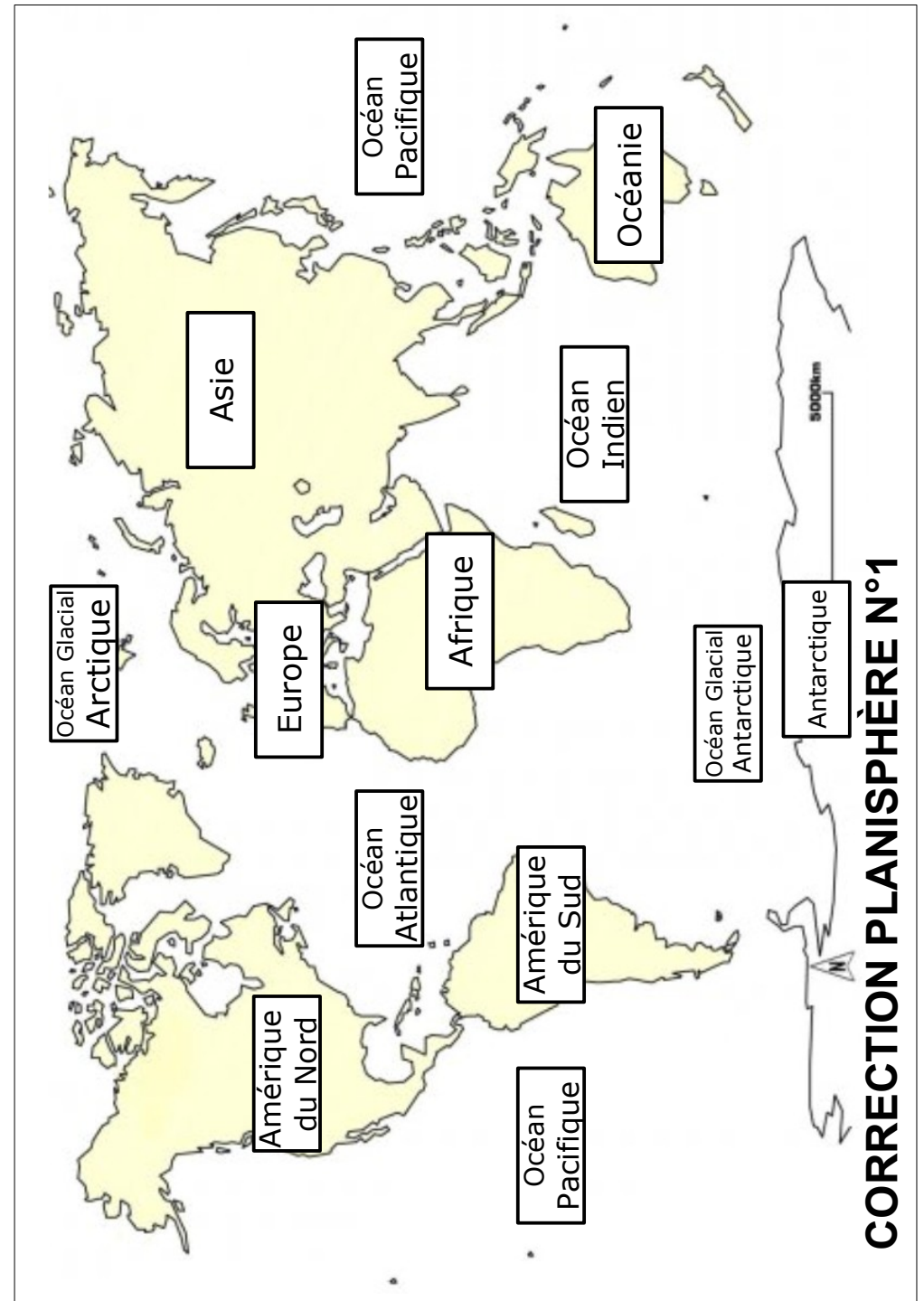
PLANISPHERE N°1



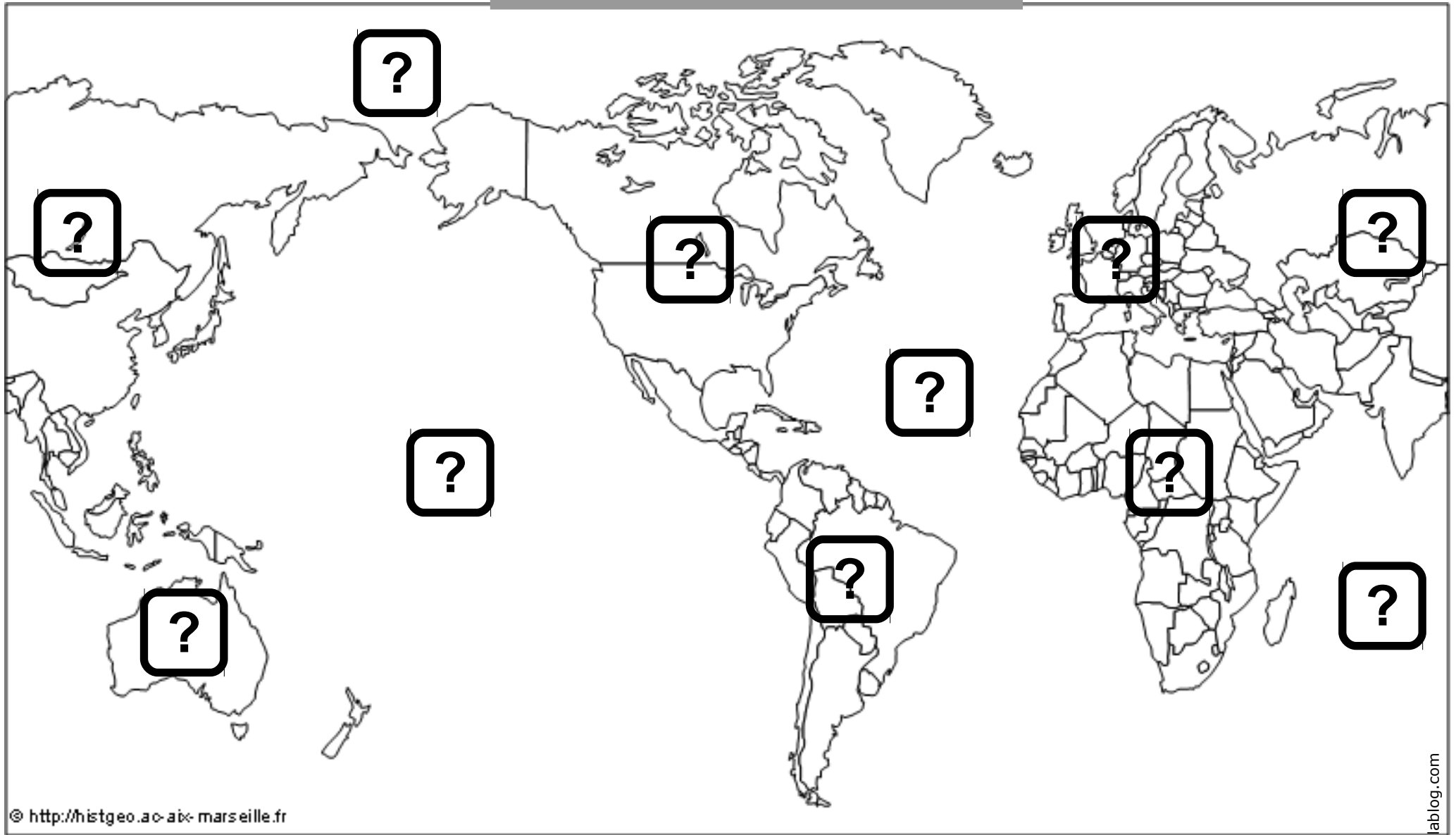
Complète les noms des continents et des océans (13 étiquettes).

Océan Atlantique	Océan Indien	étiquettes planisphère n°1
Océan Glacial Arctique	Asie	
Afrique	Europe	Antarctique
Amérique du Nord	Amérique du Sud	Océan Glacial Antarctique
Océanie	Océan Pacifique	Océan Pacifique

Océan Atlantique	Océan Indien	étiquettes planisphère n°1 (doubles en cas de perte)
Océan Glacial Arctique	Asie	
Afrique	Europe	Antarctique
Amérique du Nord	Amérique du Sud	Océan Glacial Antarctique
Océanie	Océan Pacifique	Océan Pacifique



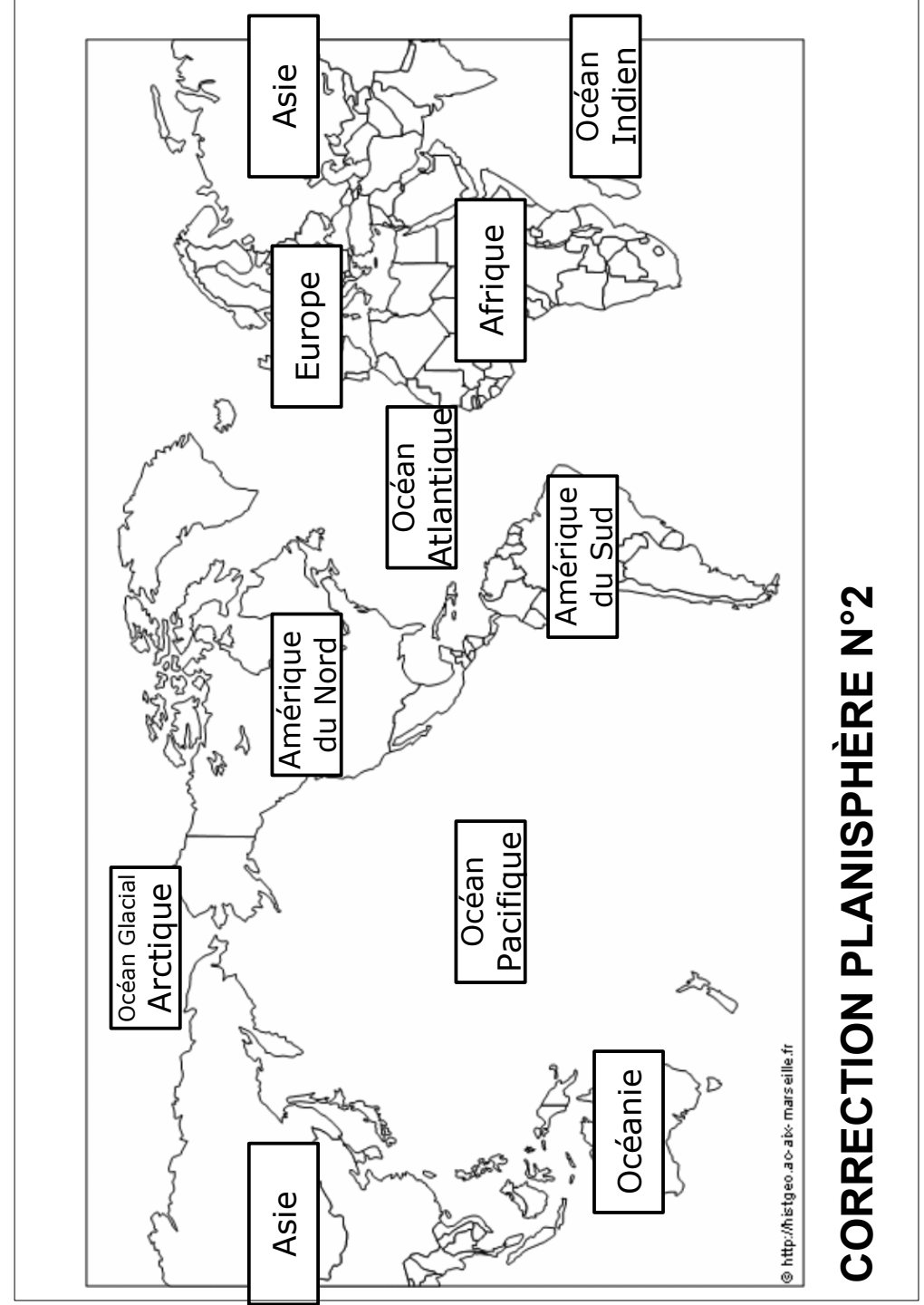
PLANISPHÈRE N°2



Complète les noms des continents et des océans (11 étiquettes).

Océan Atlantique	Océan Indien	Asie
Océan Glacial Arctique	Asie	étiquettes planisphère n°2
Afrique	Europe	
Amérique du Nord	Amérique du Sud	
Océanie	Océan Pacifique	

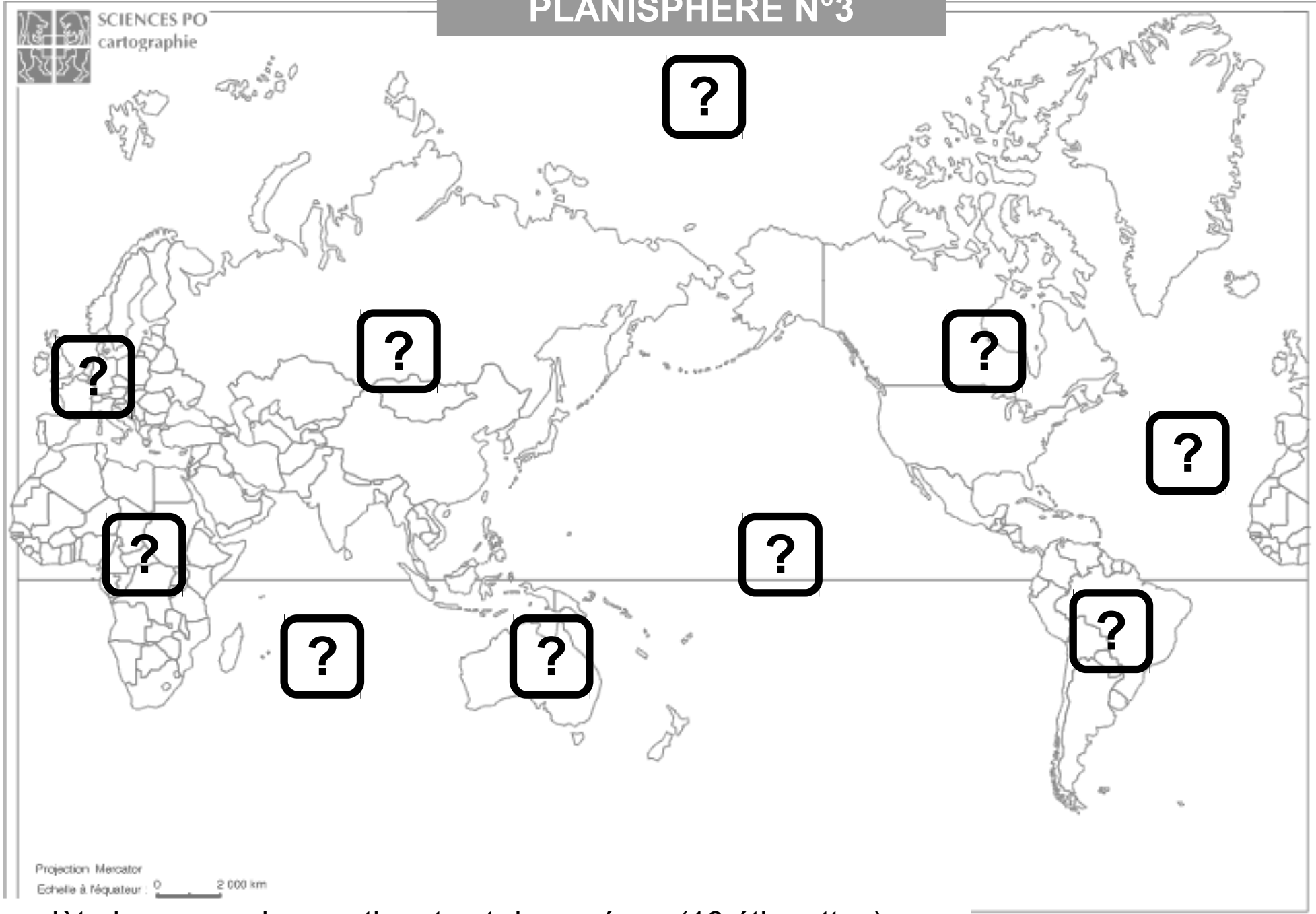
Océan Atlantique	Océan Indien	Asie
Océan Glacial Arctique	Asie	étiquettes planisphère n°2 (doubles en cas de perte)
Afrique	Europe	
Amérique du Nord	Amérique du Sud	
Océanie	Océan Pacifique	



PLANISPÈRE N°3



SCIENCES PO
cartographie



Projection Mercator
Echelle à l'équateur : 0 2 000 km

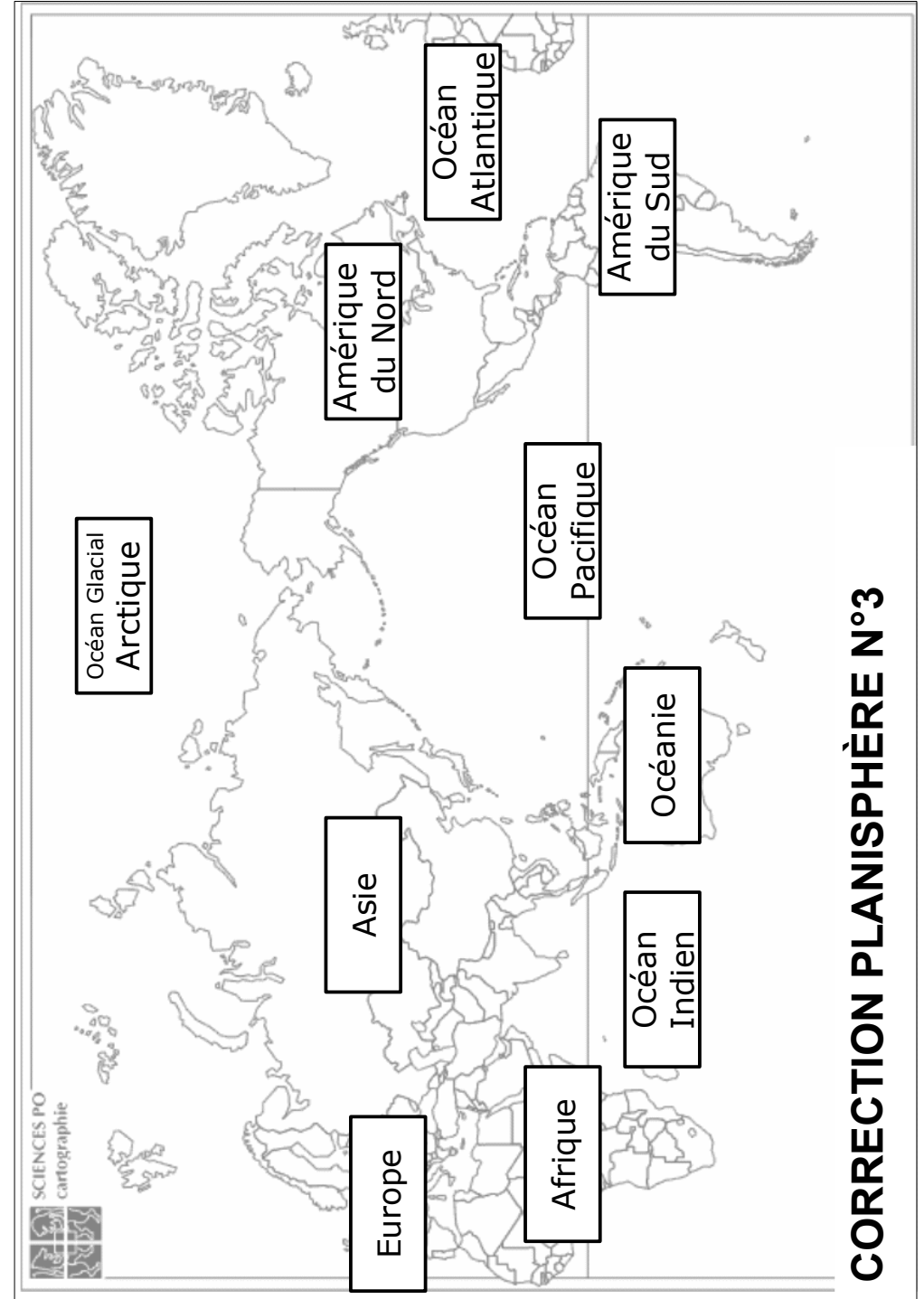
Complète les noms des continents et des océans (10 étiquettes).

Océan Atlantique	Océan Indien
Océan Glacial Arctique	Asie
Afrique	Europe
Amérique du Nord	Amérique du Sud
Océanie	Océan Pacifique

Océan Atlantique	Océan Indien
Océan Glacial Arctique	Asie
Afrique	Europe
Amérique du Nord	Amérique du Sud
Océanie	Océan Pacifique

étiquettes
planisphère
n°3

étiquettes
planisphère
n°3
(doubles en
cas de perte)



CORRECTION PLANISPHERE N°3

PLANISPHERE N°4



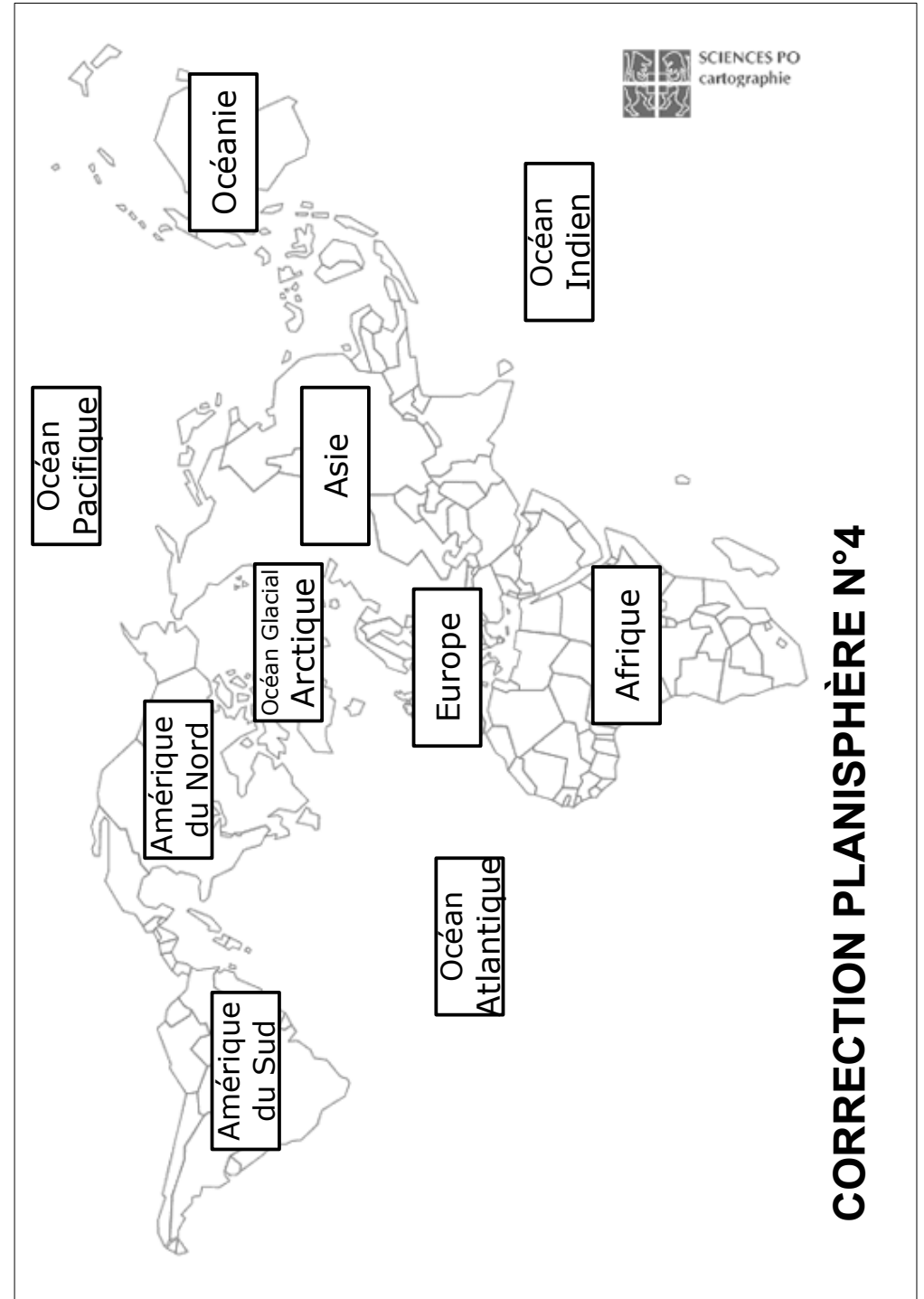
Complète les noms des continents et des océans (10 étiquettes).

Océan Atlantique	Océan Indien
Océan Glacial Arctique	Asie
Afrique	Europe
Amérique du Nord	Amérique du Sud
Océanie	Océan Pacifique

Océan Atlantique	Océan Indien
Océan Glacial Arctique	Asie
Afrique	Europe
Amérique du Nord	Amérique du Sud
Océanie	Océan Pacifique

étiquettes
planisphère
n°4

étiquettes
planisphère
n°4
(doubles en
cas de perte)



CORRECTION PLANISPHERE N°4