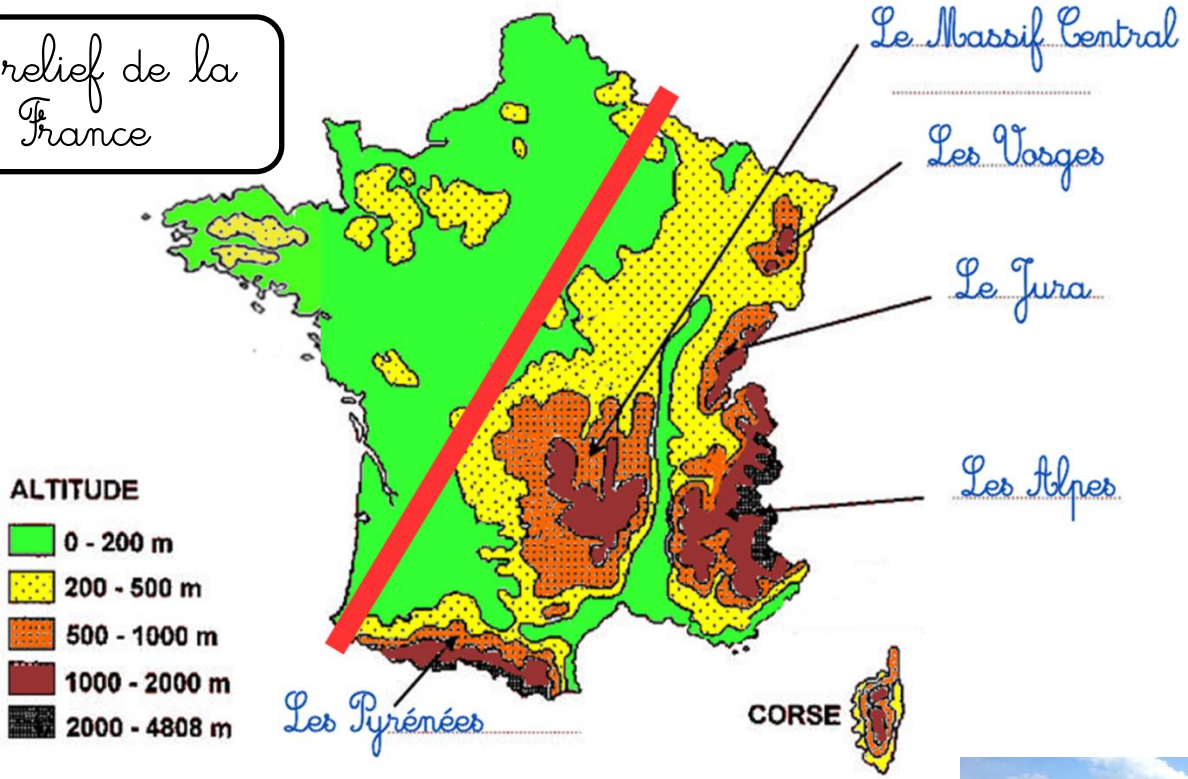


Le relief de la France

Le relief de la France



Les Alpes



Le Massif Central



Les Vosges



Le Jura



Les Pyrénées

Leçon n°2

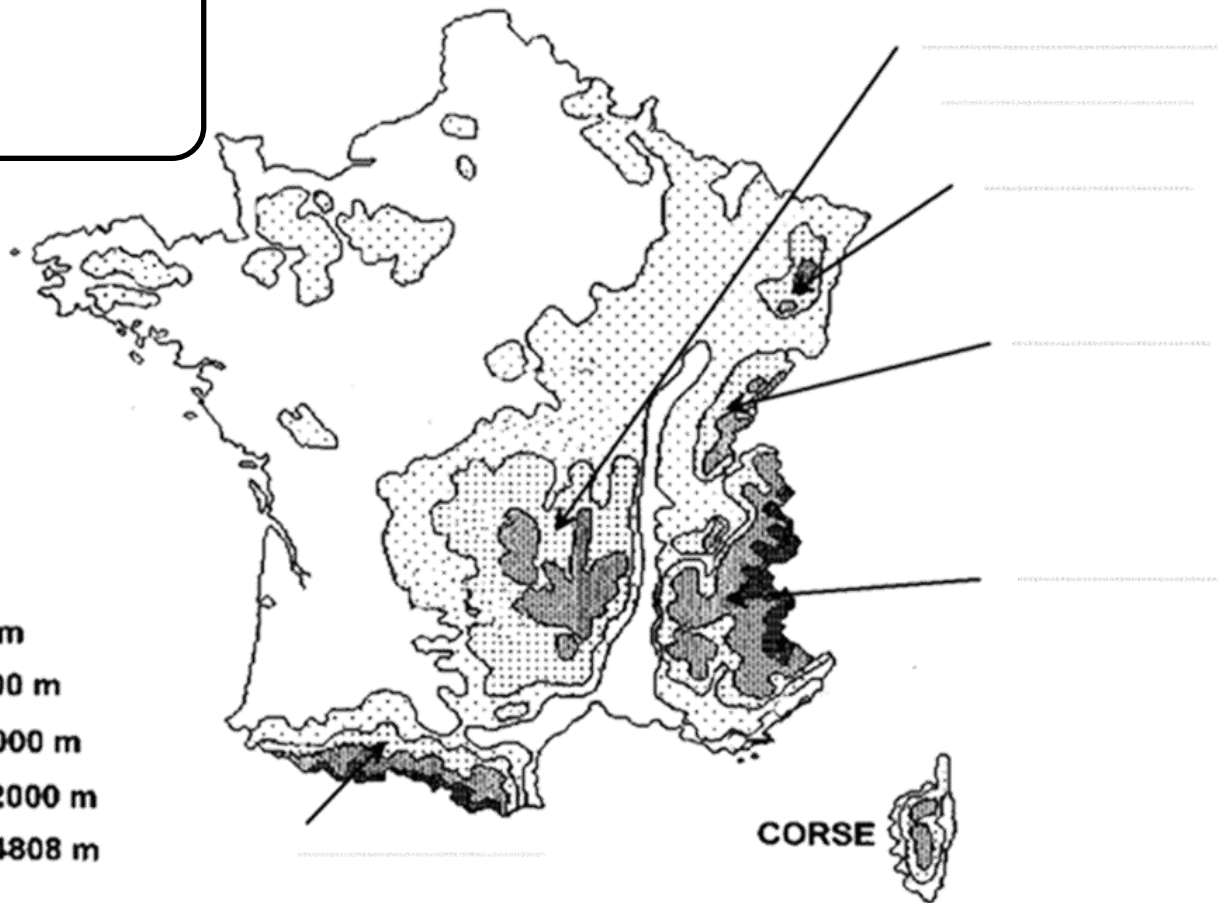
Les montagnes françaises

Au nord et à l'ouest, c'est la France des plaines. Au sud et à l'est, c'est la France des montagnes.

Les Vosges et le Massif Central ont des sommets arrondis : ce sont donc des massifs anciens. Ils sont peu élevés. On parle de moyenne montagne.

Par contre, les Alpes, les Pyrénées et le Jura ont des sommets élevés : ce sont des montagnes jeunes. On parle de haute montagne.


Le relief de la France











Leçon n°2

Au nord et à l'ouest, c'est la

Au sud et à l'est, c'est la

Les Vosges et le Massif Central ont des sommets : ce sont donc des massifs Ils sont peu élevés. On parle de

Par contre, les Alpes, les Pyénées et le Jura ont des sommets : ce sont des montagnes On parle de

Leçon n°2

Au nord et à l'ouest, c'est la

Au sud et à l'est, c'est la

Les Vosges et le Massif Central ont des sommets : ce sont donc des massifs Ils sont peu élevés. On parle de

Par contre, les Alpes, les Pyénées et le Jura ont des sommets : ce sont des montagnes On parle de