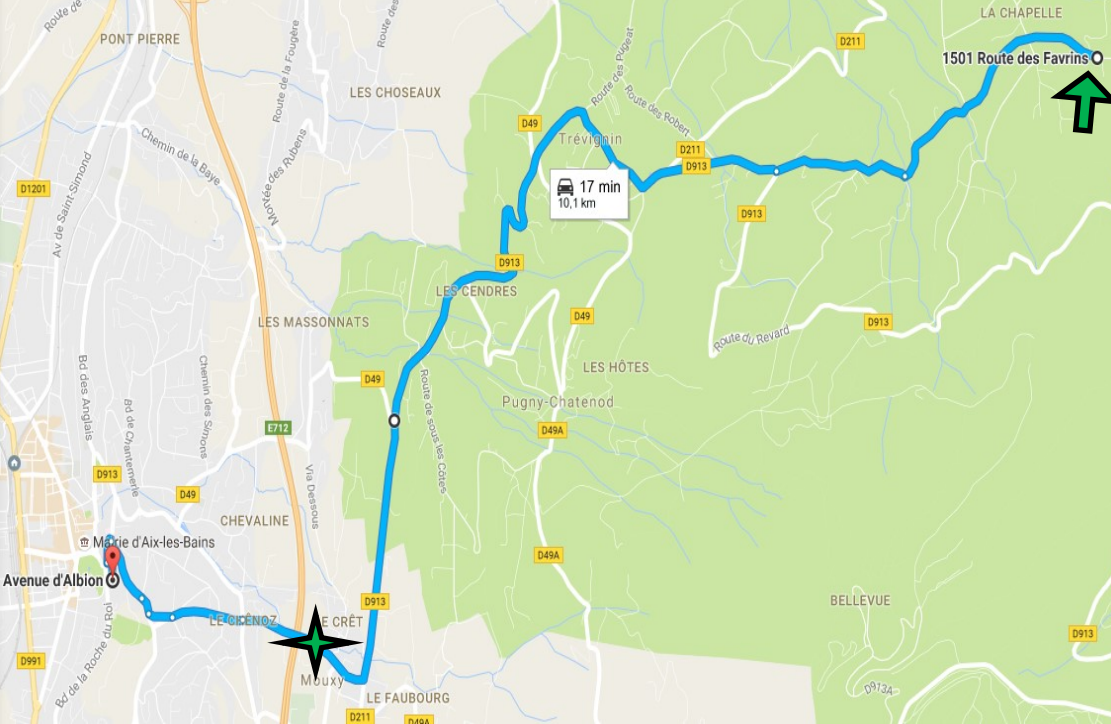




240— Pont des Poules



| | |
|--|--|
| Parking balade  | parking 1km dans impasse après St Victor (poubelles) 45°42'42.0"N / 5°59'51.1"E |
| Point rassemblement  | Parking pont autoroute Mouxy ou parking église Mouxy |



| | |
|--------------------------|--|
| Altitude | 650/800 |
| Dénivelé | <200m |
| Durée marche | 2h15 |
| Intérêt | panoramas sur campagne, chapelle sainte Euphémie, pont sur Sierroz |
| Difficulté | quelques montées raides |
| Aléas climatiques | Non si pluie |

