

Savoir-faire 5

Se repérer sur une carte

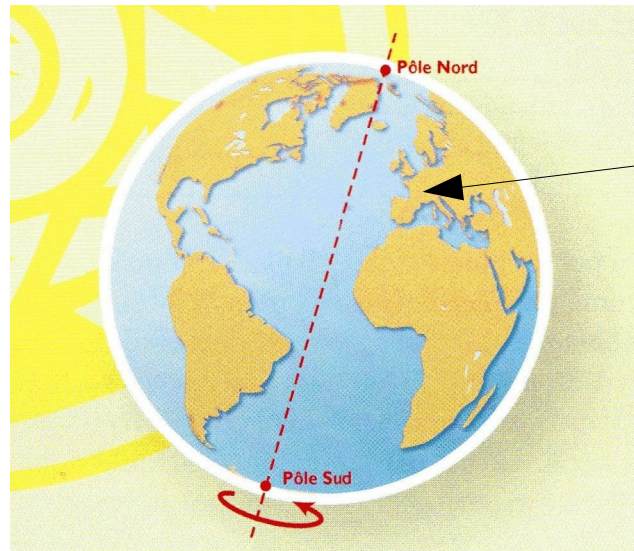
Géographie



Les points cardinaux

-Dans la réalité

Voici notre planète : le pôle nord et le pôle sud.

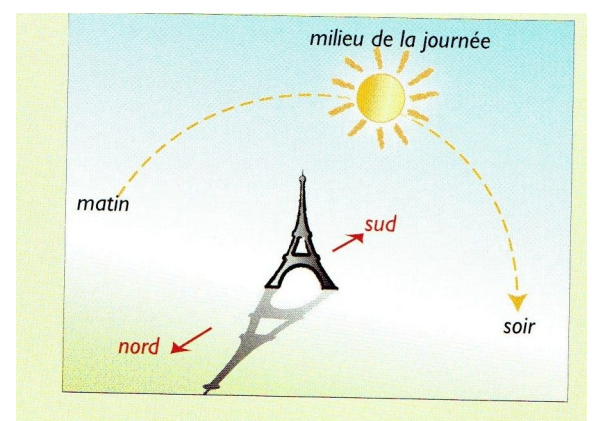


Nous sommes ici.

-Sur le terrain : comment s'orienter ?

1/Avec un boussole : elle indique le nord.

2/Grâce au soleil : il se lève à l'est, se couche à l'ouest. En France, il se déplace toujours au sud de nous, donc il projette des ombres vers le nord. C'est plus précis vers 13h (en hiver) ou 14h (en été) quand le soleil est au zénith.

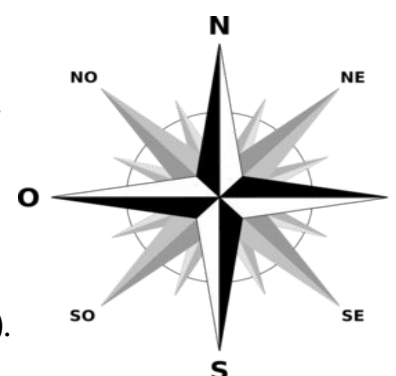


-Sur une carte

On observe les codages
(le flèche montre le nord)



ou la rose des vents.



En général le nord est vers le haut de la carte, le sud en bas, l'est à droite et l'ouest à gauche (vers l'océan pour la carte de France).