

L'Europe est un continent, situé dans l'hémisphère Nord.

1/ Les limites géographiques de l'Europe

Titre : Le continent Europe, ses limites



**Observe la carte et trouve les limites naturelles de l'Europe.**

Réponses :

L'Europe est limitée par

- l'océan Atlantique à l'ouest,
- la mer Méditerranée et la mer noire au sud,
- l'Océan Arctique au nord.
- à l'est, les montagnes de l'Oural qui constituent une frontière naturelle avec l'Asie, la mer Caspienne et le Caucase (chaîne de montagnes)

## 2/ Les régions et pays d'Europe.

L'Europe est un **petit continent** (7% des terres émergées de notre planète). Sa longueur du nord au sud s'étend sur près de 4300 kilomètres et de ouest en est sur près de 6000 kilomètres.



+ (coller la carte)

L'Europe est découpée en 47 **pays : les pays européens** et divisée en 5 régions géographiques : **l'Europe du Nord, l'Europe de l'Ouest, l'Europe centrale, l'Europe de l'Est et l'Europe du Sud**

Certains pays sont **minuscules** (le Vatican, les principautés d'Andorre, de Monaco...).

## 3/ La population

L'Europe compte une population de près de 730 millions d'habitants pour une superficie de plus de 23 millions de km<sup>2</sup>, soit une densité de population d'un peu plus d'une trentaine d'habitants au km<sup>2</sup>. L'Europe de l'ouest et l'Europe centrale est la partie la plus peuplée de l'Europe.

Paris (capitale de la France) est la plus grande ville d'Europe, avec un peu moins de 10 millions d'habitants.

## 4/ Un espace chargé d'histoire

Certains pays **existent depuis des siècles** (comme la France, l'Espagne qui existent depuis le Moyen-Age), d'autres se sont **créés récemment**. **Exemples** : la Lettonie ou l'Estonie existent depuis 1991, l'ancienne Tchécoslovaquie a donné naissance à deux nouveaux états en 1993 : la République Tchèque et la Slovaquie...).

L'Europe a une **histoire commune ancienne** dont on retrouve les traces aujourd'hui dans certains monuments. Les peuples européens partagent **une culture commune** à travers la religion chrétienne qui a façonné les mentalités et des valeurs communes comme **les droits de l'homme et la démocratie**.

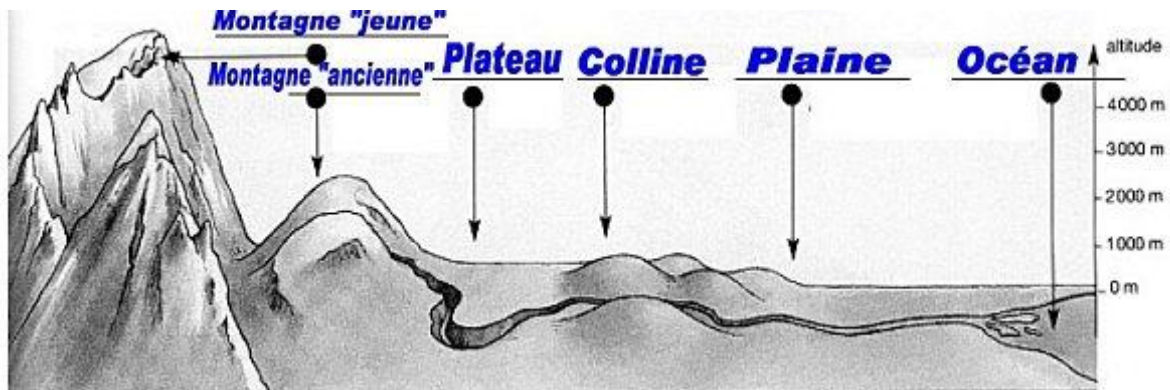
L'Europe a connu de nombreux conflits. Depuis la fin de la seconde guerre mondiale en 1945, les pays d'Europe de l'ouest ont connu **une grande période de paix** qui a permis la création et le développement de **l'Union Européenne**.

(cf. documents)

1/ Qu'est-ce que le relief ?

La surface de la Terre est formée de creux et de bosses : c'est le relief.

Les formes du relief sont caractérisées par leur forme, leur altitude et leur dénivelé.

Vocabulaire :

**L'altitude** : la hauteur d'un point mesuré par rapport au niveau de la mer ( 0 m).

**Le dénivelé** : la différence d'altitude entre deux points.

**Une vallée** : espace allongé, en creux, au fond duquel coule un fleuve ou une rivière.

**Une plaine** : une surface plane de faible altitude : entre 0 et 200 m.

**Un plateau** : une surface plane d'altitude plus élevée qu'une plaine : entre 200 et 600 m aux pentes abruptes et au sommet plat, avec des vallées encaissées et un cours d'eau ayant creusé son lit.

**Une colline** : une petite bosse de terrain de forme généralement arrondie.

**Une montagne ancienne** : relief de plus de 600 m qui a terminé sa croissance et dont les pentes sont adoucies et les sommets aplanis par l'érosion.

**Une montagne jeune** : relief de plus de 600 m en pleine croissance et donc les pentes sont abruptes. Certaines montagnes forment des chaînes de montagnes.

2/ Le relief et l'hydrographie de l'Europe

- **l'Europe du Nord** se caractérise par des massifs aux formes arrondies, parsemés de lacs. Les côtes sont découpées en **fiords\***.

- **l'Europe de l'Ouest** et **l'Europe centrale** est celle des **plateaux** et des **plaines**. Une vaste plaine s'étend de la Belgique à la Russie. Elle est bordée au sud par des massifs peu élevés (Mont de Bohême, les Vosges...). Les fleuves qui y coulent sont de grands axes de circulation (Rhône, Rhin, Danube).

- **l'Europe de l'Est**

- **l'Europe du Sud** est montagneuse avec des chaînes de montagnes qui dépassent les 4000 m d'altitude (Alpes, Caucase et les Pyrénées). Des **volcans\*** au sud de l'Italie (Vésuve) et dans ses îles (Etna, Stromboli) sont encore en activité et des **séismes\*** se produisent parfois dans ces régions.

La Volga (en Russie) est le plus long fleuve du continent, avec 3 700 km de long. Le mont Elbrouz (en Russie) est le plus haut sommet d'Europe, avec 5 642 m d'altitude.

**Vocabulaire** :

Fjord : ancienne vallée glaciaire envahie par la mer.

Volcan : montagne d'où peut s'échapper de la lave.

Séisme : tremblement de terre

(cf. carte)

L'Union européenne est née au **XXème siècle**. Il s'agit d'un ensemble de pays européens qui se sont unis pour constituer un espace de paix et d'échanges en Europe.

Elle a un drapeau :

Aujourd'hui, l'**UE** est composée de 27 pays, elle a une population de 490 millions d'habitants.


Comme l'Union européenne englobe beaucoup de pays européens et que sa population est très importante on l'appelle souvent « l'Europe » même si ses limites sont différentes de l'Europe géographique (continent).

# Les capitales


	Pays	Capitales
<u>l'Europe du Nord</u>	le Danemark	
	la Finlande	
	la Suède	
<u>l'Europe de l'Ouest</u>	l'Allemagne	
	l'Autriche	
	la France	
	l'Irlande	
	le Luxembourg	
	la Belgique	
	les Pays-Bas	
	le Royaume-Uni	
<u>l'Europe centrale</u>	la Hongrie	
	la Pologne	
	la République tchèque	
	la Slovaquie	
<u>- l'Europe de l'Est</u>	la Lituanie	
	l'Estonie	
	la Lettonie	
	la Roumanie	
<u>- l'Europe du Sud</u>	la Bulgarie	
	Chypre	
	l'Espagne	
	la Grèce	
	l'Italie	
	Malte	
	le Portugal	
	la Slovénie	



## Drapeaux des 27 pays de l'Union Européenne




ALLEMAGNE



LETONIE




AUTRICHE




LITUANIE



BELGIQUE



LUXEMBOURG




BULGARIE




MALTE



CHYPRE




PAYS-BAS




DANEMARK



POLOGNE



ESPAGNE



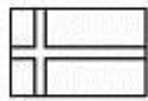
PORTUGAL



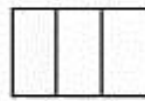
ESTONIE



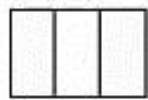
REP. TCHEQUE



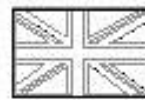
FINLANDE



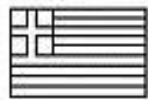
ROUMANIE



FRANCE




ROYAUME-UNI



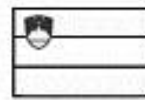
GRECE




SLOVAQUIE



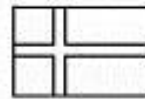
HONGRIE



SLOVENIE



IRLANDE

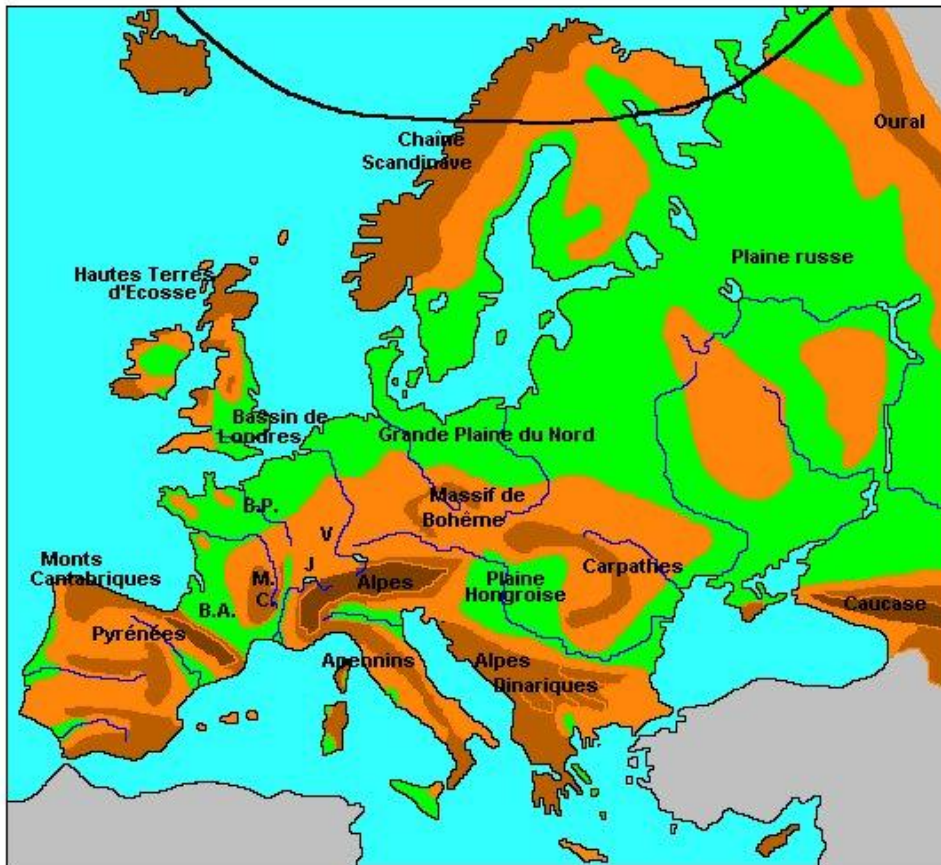


SUEDE



ITALIE

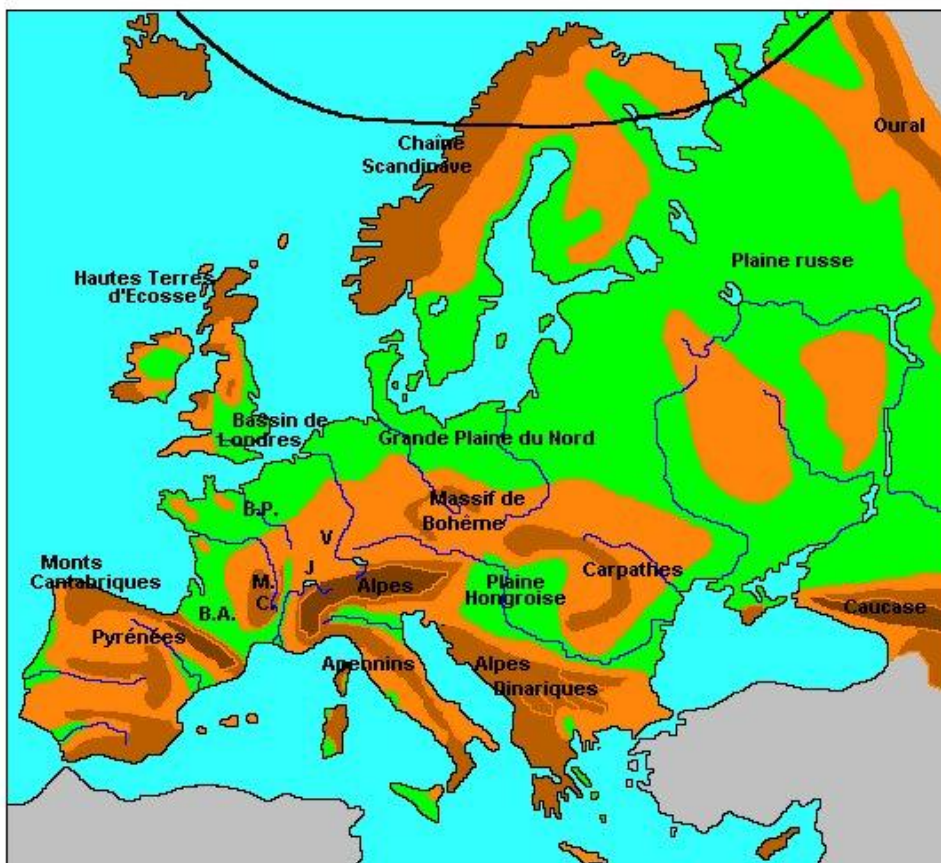
## Le relief de l'Europe



- montagne d'altitude >2500m
- montagne d'altitude <2500m
- plateau
- plaine

A. HOUOT - Aix-Marseille

## Le relief de l'Europe



- montagne d'altitude >2500m
- montagne d'altitude <2500m
- plateau
- plaine

A. HOUOT - Aix-Marseille