

## IDENTIFICATION

N°ANFR : 0210680229 DIJON/11A/11B RUE MAURICE BLON

N°COMSIS :

Type de demande :

Statut de la demande :

Statut de la station : **Projet approuvé**

Date de la demande :

Date de saisine :

Date de mise en service :

Date de mise hors service :

Construction nouvelle :

Résumé de la demande :

Référence libre :

Service de

radiocommunication : **MBO**Système : **UMTS**

Autorité affectataire

ou de tutelle : **Autorité de Régulation des Communications Electroniques et des Postes**

Administration, service

Propriétaire ou de tutelle :

**CEGETEL**Service à consulter : **SFR/Réseau et Services**

Groupe temps de crise :

**4**Observations Pétitionnaire  
et Affectataire :

Observations ANFR :

N° COMSIS en amont :

N° COMSIS en

aval :

Station déclarative : **Non**

Origine des données :

Etablissement sensible :

**Non**

Reprise de la station

vérifiée par l'ANFR : **Non****Classement :**

Date d'arrêté :

N°JO :

Date de JO :

Site : **465798 - DIJON**  
Code INSEE : **21231**  
Lieu-dit :  
Adresse : **11a/11b rue Maurice Blondel**

Code Postal : **21000** Ville : **DIJON**

Références cadastrales : **DS118**

Zone de groupement :

### Coordonnées géographiques du site

Origine des coordonnées : **Carte IGN**  
Altitude terrain NGF : **m**

**Lambert II étendu :**

X : **802261 m**  
Y : **2260164 m**  
Z : **m**

**WGS84 :**

latitude : **47°18'37'' N**  
Longitude : **005°00'44'' E**

### Rectangle géographique du site – Delta latitude / Longitude en mètre :

	Nord	
	<b>100</b>	
Ouest		Est
<b>100</b>		<b>100</b>
	Sud	
	<b>100</b>	

**SERVICE À CONSULTER**

Nom : **SFR/Réseau et Services**  
Adresse : **RIVE DEFENSE**

Code Postal : **92000** Ville : **NANTERRE**  
N° de téléphone : **0171536547**  
N° de fax : **0171536587**  
Interlocuteur : **Fabrice TROSSEVIN**  
Mél : **fabrice.trossevin@fr.sfr.com**

**LISTE DES SUPPORTS**

N°SUPPORT : 471239

Partage : **Non**  
Référence libre :  
Nature : **Immeuble**  
Hauteur : **15,8 m**  
Désignation : **Immeuble... 15.8m Copropriété, Syndic, SCI**  
Construction nouvelle : **Oui**

Coordonnées :  
WGS84 :  
Latitude : **47° 18' 37'' N**  
Longitude : **005° 00' 44'' E**

Distance relative par rapport aux coordonnées du site :  
Azimut/Nord géographique : °  
Distance : **m**

Altitude à la base(NGF) : **251 m**  
Côte sommitale de l'ouvrage : **267,1 m**

Hauteur de l'ensemble  
Support+aériens+paratonnerre : **16,1 m**

Propriétaire du support : **Copropriété, Syndic, SCI**  
Balisage : **Sans**  
Couleur : **Gris**  
Plan(s) joint(s) :

N°AERIEN : 1144887

Référence libre :

Type : **Panneau**  
Inclinaison TILT : **0°**  
Directivité de l'aérien : **Directif**  
Azimut : **90°**  
Ouverture de faisceau : **°**  
Hauteur de l'antenne par  
Rapport au sol : **14 m**  
Altitude de l'antenne (NGF) : **265 m**  
Support : **471239**

Dimension : **1,8 m**

N°AERIEN : 1144889

Référence libre :	<b>ANTENNE BISECTORIELLE</b>	
Type :	<b>Panneau</b>	Dimension : <b>1,8 m</b>
Inclinaison TILT :	<b>0°</b>	
Directivité de l'aérien :	<b>Directif</b>	
Azimut :	<b>210°</b>	
Ouverture de faisceau :	<b>°</b>	
Hauteur de l'antenne par Rapport au sol :	<b>14 m</b>	
Altitude de l'antenne (NGF) :	<b>265 m</b>	
Support :	<b>471239</b>	

N°AERIEN : 1144891

Référence libre :	<b>ANTENNE BISECTORIELLE</b>	
Type :	<b>Panneau</b>	Dimension : <b>1,8 m</b>
Inclinaison TILT :	<b>0°</b>	
Directivité de l'aérien :	<b>Directif</b>	
Azimut :	<b>330°</b>	
Ouverture de faisceau :	<b>°</b>	
Hauteur de l'antenne par Rapport au sol :	<b>14 m</b>	
Altitude de l'antenne (NGF) :	<b>265 m</b>	
Support :	<b>471239</b>	

## LISTE DES EMETTEURS/RECEPTEURS

N°EQUIPEMENT : 1211478

Référence libre :

Système : UMTS

Désignation de l'émission : 5M00G7WWC

Puissance : 27,4 dBW - Isotrope rayonnée équivalente

Contraintes :

Date de mise en service :

Date de mise hors service :

Aérien : 1144887

## Bandes de fréquences

F.début	F.fin	Unité	Service	F. exacte	Désignation	N°CAF	Màj
2110,5	2125,3	MHz	MBO				
1915,1	1920,1	MHz	MBO				
1920,5	1935,3	MHz	MBO				



## LISTE DES EMETTEURS/RECEPTEURS

N°EQUIPEMENT : 1211480

Référence libre : **2 PANNEAUX DANS UN FUT.**  
 Système : **UMTS**  
 Désignation de l'émission : **5M00G7WWC**  
 Puissance : **27,4 dBW - Isotrope rayonnée équivalente**  
 Contraintes :  
 Date de mise en service :  
 Date de mise hors service :  
 Aérien : **1144889**

**Bandes de fréquences**

<b>F.début</b>	<b>F.fin</b>	<b>Unité</b>	<b>Service</b>	<b>F. exacte</b>	<b>Désignation</b>	<b>N°CAF</b>	<b>Màj</b>
1915,1	1920,1	MHz	MBO				
1920,5	1935,3	MHz	MBO				
2110,5	2125,3	MHz	MBO				

## LISTE DES EMETTEURS/RECEPTEURS

N°EQUIPEMENT : 1211482

Référence libre : **2 PANNEAUX DANS UN FUT.**  
 Système : **UMTS**  
 Désignation de l'émission : **5M00G7WWC**  
 Puissance : **27,4 dBW - Isotrope rayonnée équivalente**  
 Contraintes :  
 Date de mise en service :  
 Date de mise hors service :  
 Aérien : **1144891**

**Bandes de fréquences**

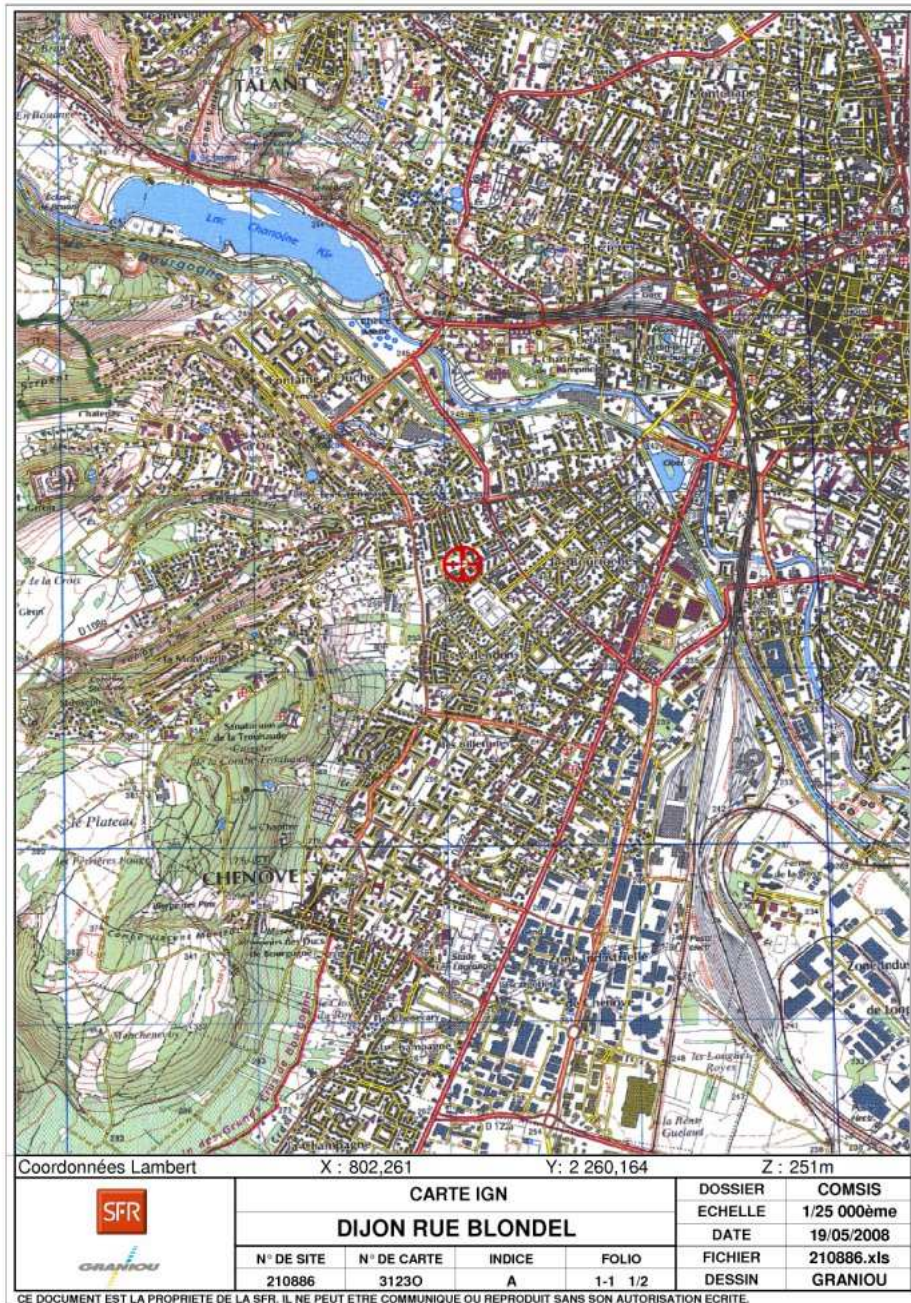
<b>F.début</b>	<b>F.fin</b>	<b>Unité</b>	<b>Service</b>	<b>F. exacte</b>	<b>Désignation</b>	<b>N°CAF</b>	<b>Màj</b>
1915,1	1920,1	MHz	MBO				
1920,5	1935,3	MHz	MBO				
2110,5	2125,3	MHz	MBO				

## LISTE DES DOCUMENTS

N°DOCUMENT: 829032

Type d'image: Carte  
Nom: IGN

MAJ:

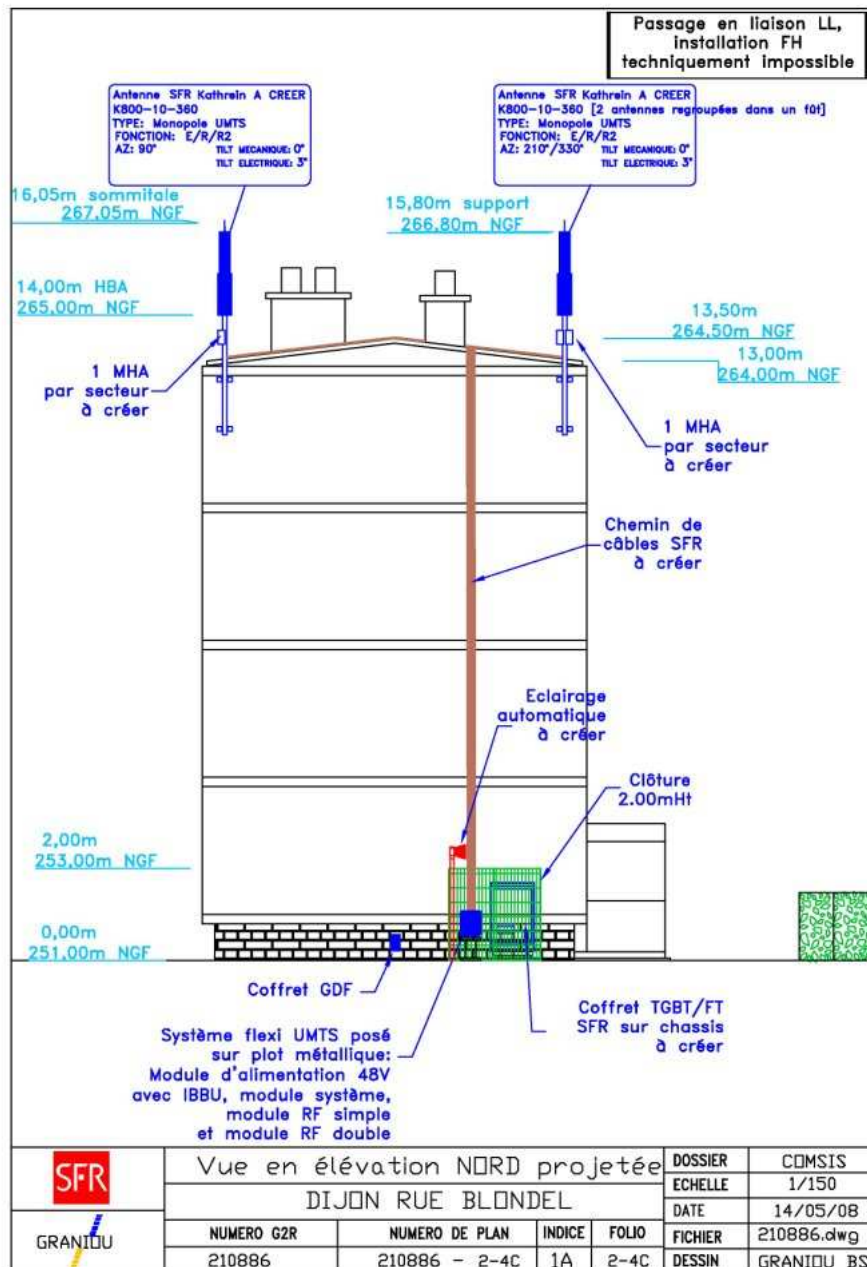


**LISTE DES DOCUMENTS**

N°DOCUMENT: 829034

Type d'image: **Plan**  
 Nom: **Elevation**

MAJ:



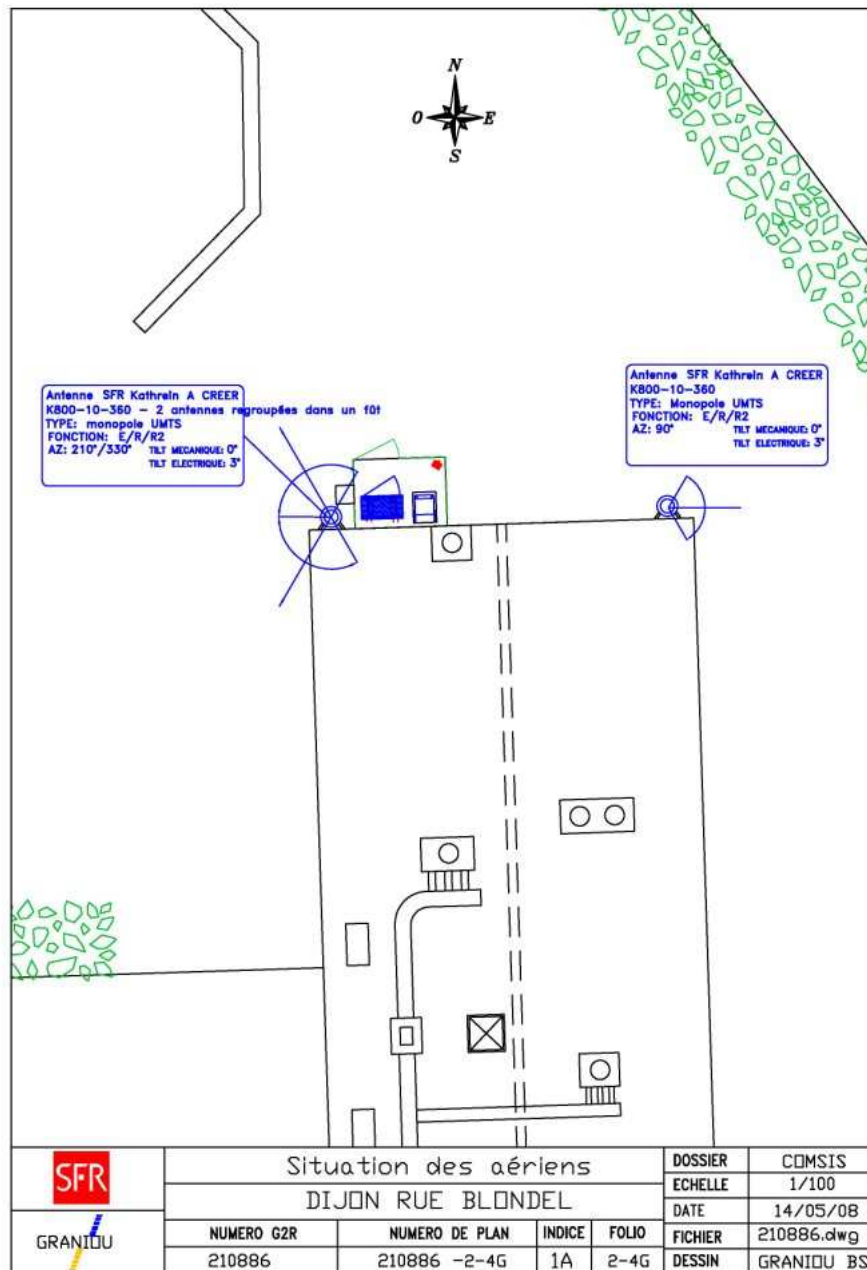
CE DOCUMENT EST LA PROPRIETE DE LA SFR. IL NE PEUT ETRE COMMUNIQUE OU REPRODUIT SANS SON AUTORISATION ECRITE.

## LISTE DES DOCUMENTS

N°DOCUMENT: 829036

Type d'image: Plan  
Nom: DesAeriens

MAJ:



CE DOCUMENT EST LA PROPRIETE DE LA SFR. IL NE PEUT ETRE COMMUNIQUE OU REPRODUIT SANS SON AUTORISATION ECRITE.