

Doc 1 : une _____

Doc 2 : une _____

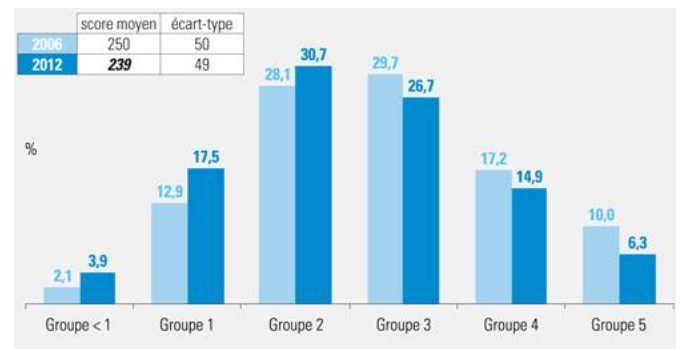


Dès 1983, l'idée de créer des animations sur les quais de Rouen afin de donner aux Rouennais l'envie de reconquérir leur port germe dans l'esprit de Patrick Herr, alors adjoint au maire [...]. L'envie de créer une grande concentration de voiliers fait son chemin et, en 1985, une association, « Les Voiles de la Liberté » est créée. [...]. Le maire de Rouen [...] propose d'organiser cette grande manifestation (l'Armada), qui rassemblerait les plus beaux et les plus grands voiliers du monde.

Source : Manuel « Odysséo Géographie » Cycle 3

Doc 3 : un _____

Doc 4 : une image _____



Doc 5 : un document _____

Les mots du géographe

Carte : représentation d'une partie ou de la totalité de la Terre, sur une surface plane.

Territoire : partie de l'espace terrestre qu'un groupe d'hommes considère comme le sien et organise pour pouvoir y vivre.

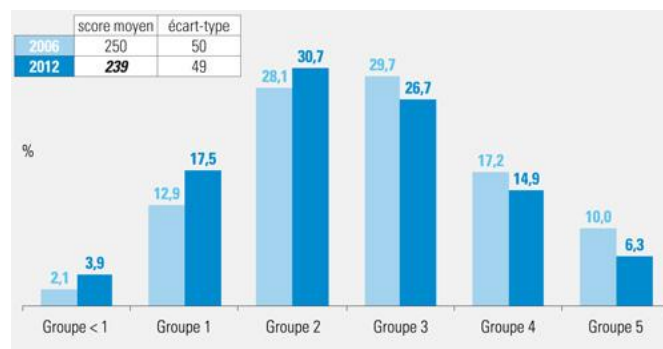

Paysage : portion de l'espace terrestre que l'on découvre en regardant autour de soi.

❶ Donne un nom aux documents.

Doc 1 : une *carte*Doc 2 : une *photographie*

Dès 1983, l'idée de créer des animations sur les quais de Rouen afin de donner aux Rouennais l'envie de reconquérir leur port germe dans l'esprit de Patrick Herr, alors adjoint au maire [...]. L'envie de créer une grande concentration de voiliers fait son chemin et, en 1985, une association, « Les Voiles de la Liberté » est créée. [...]. Le maire de Rouen [...] propose d'organiser cette grande manifestation (l'Armada), qui rassemblerait les plus beaux et les plus grands voiliers du monde.

Source : Manuel « Odysseo Géographie » Cycle 3

Doc 3 : un *texte*Doc 4 : une image *satellitaire*Doc 5 : un document *statistique*

Les mots du géographe

Carte : représentation d'une partie ou de la totalité de la Terre, sur une surface plane.

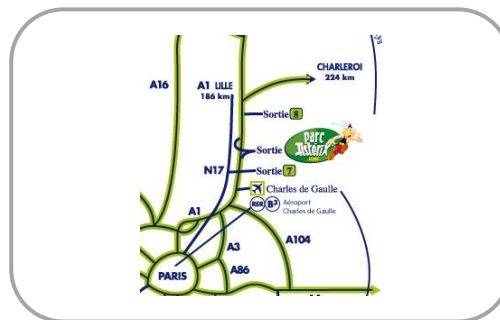
Territoire : partie de l'espace terrestre qu'un groupe d'hommes considère comme le sien et organise pour pouvoir y vivre.

Paysage : portion de l'espace terrestre que l'on découvre en regardant autour de soi.

1 Donne un nom aux documents.

La démarche du géographe

Les géographes étudient la terre et ils cherchent à comprendre comment les hommes vivent et mettent en valeur leur territoire. Le travail des géographes consiste à poser les questions suivantes :

E
X
E
M
P
L
E

Le parc Astérix

Qui ?
Quoi ?

Je décris...

Un parc d'attractions

Où ?

Je localise...

A 30 km de Paris, en direction du nord de la France et de la Belgique.

Pourquoi ?

J'explique...

C'est un espace de loisirs pour les Parisiens et les touristes européens.

Comment ?

Je comprends...

Il a été construit à côté d'une autoroute et d'un aéroport.

Quel est le travail du géographe ?

Les géographes étudient la Terre et ils cherchent à comprendre comment les hommes vivent et mettent en valeur leur territoire. Le travail des géographes consiste à poser les questions suivantes :

Qui ? Quoi ?	→	je décris ...
Où ?	→	je localise ...
Pourquoi ?	→	j'explique ...
Comment ?	→	je comprends ...

Quel est le travail du géographe ?

Les géographes étudient la Terre et ils cherchent à comprendre comment les hommes vivent et mettent en valeur leur territoire. Le travail des géographes consiste à poser les questions suivantes :

Qui ? Quoi ?	→	je décris ...
Où ?	→	je localise ...
Pourquoi ?	→	j'explique ...
Comment ?	→	je comprends ...

Quels sont les outils du géographe ?

Les géographes vont souvent sur le terrain pour observer les paysages. Ils travaillent aussi sur différents types de documents : des cartes, des photographies de paysage, des images réalisées par des satellites (images satellitaires : photos prises du haut de la Terre), des textes, des documents statistiques, des œuvres d'art. Ils réalisent aussi des enquêtes.

Quels sont les outils du géographe ?

Les géographes vont souvent sur le terrain pour observer les paysages. Ils travaillent aussi sur différents types de documents : des cartes, des photographies de paysage, des images réalisées par des satellites (images satellitaires : photos prises du haut de la Terre), des textes, des documents statistiques, des œuvres d'art. Ils réalisent aussi des enquêtes.