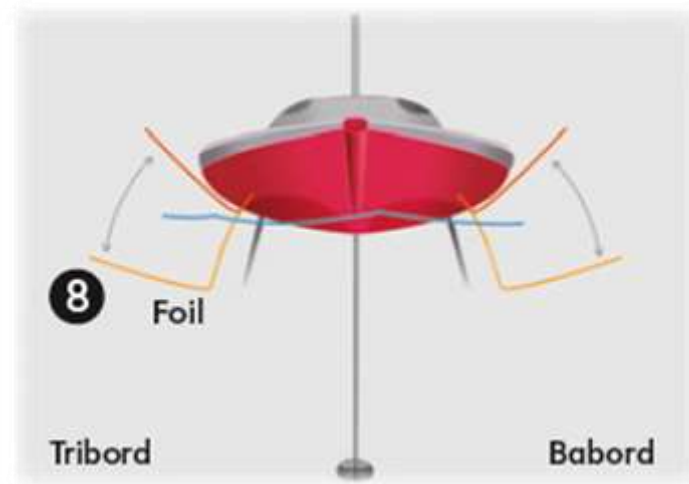


côté droit d'un navire en regardant vers la proue (avant du bateau).



côté gauche d'un navire en regardant la proue, c'est-à-dire l'avant.



celui qui apporte une aide financière apportée à des fins publicitaires à une action sportive ou culturelle.



marin qui barre un bateau à voile.

bâbord

tribord

Un skipper

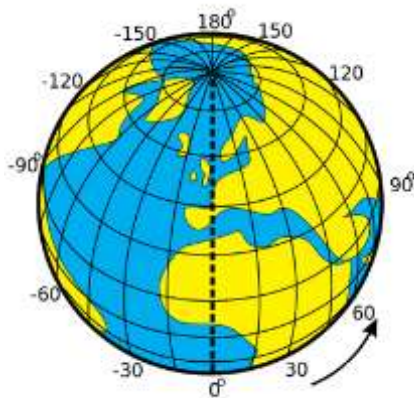
Un sponsor



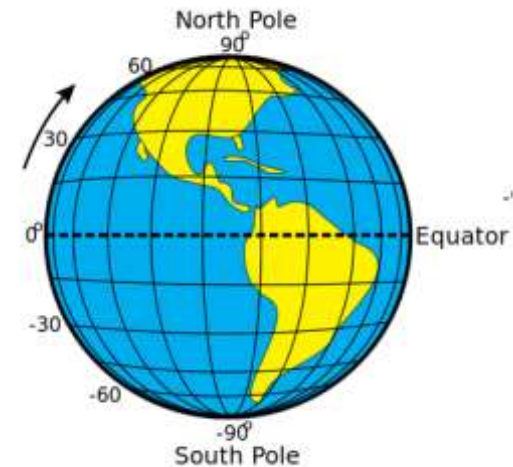
unité de vitesse pour les navires (1 noeud = 1 mille/heure).



compte rendu chronologique des données relatives à la navigation (cap, vitesse, position du navire, combats...).



distance d'un point par rapport au méridien de Greenwich. Elle se mesure vers l'est ou vers l'ouest. Elle permet de se situer sur la Terre.




distance d'un point par rapport à l'équateur. Elle se mesure vers le Nord ou le Sud. Elle permet de se situer sur la Terre.

Un journal de
bord

Un noeud

La latitude


La longitude



unité servant à calculer une longueur (1 pied = 30,48 cm).



ligne imaginaire qui partage la Terre en deux hémisphères.



C'est un point cardinal




méridien choisi par une convention, passant par Greenwich en Angleterre.

L'équateur

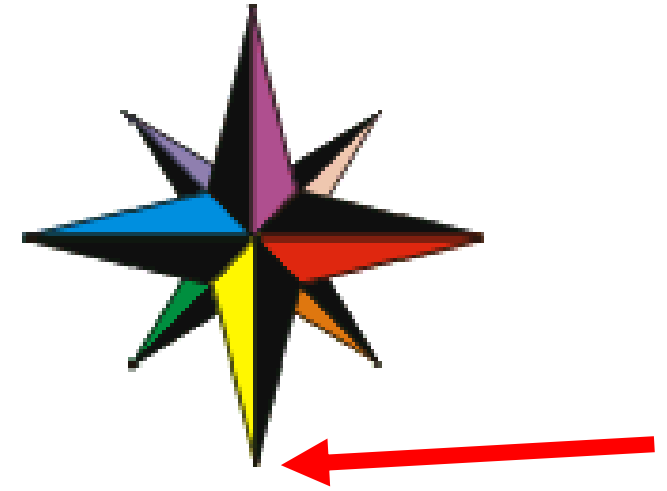
Un pied

Le méridien
de Greenwich

Nord



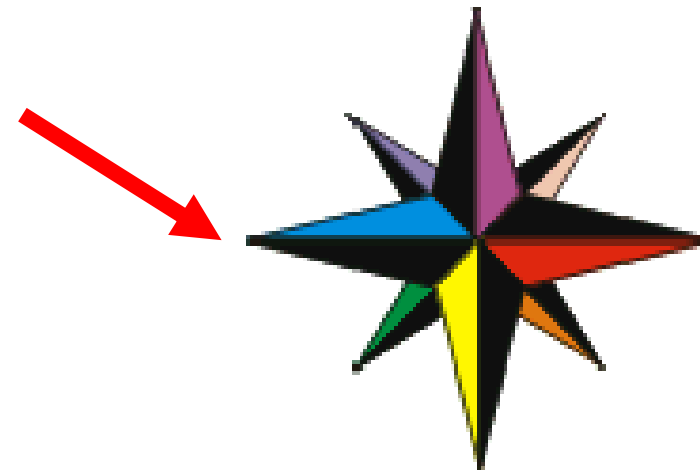
C'est un point cardinal



C'est un point cardinal



direction d'un navire.



C'est un point cardinal

Sud

Est

Ouest

Le cap

