

## SUITE DU COURS ÉTATS-UNIS D'AMÉRIQUE (G5)

=>Nous avons vu dans la séance précédente que les Etats-Unis d'Amérique étaient à l'heure actuelle une **SUPERPUISSANCE**. C'est incontestablement l'un des pays qui tire le mieux son épingle du jeu dans la mondialisation actuelle (augmentation significative des échanges et des mobilités à l'échelle mondiale). Il n'y qu'à voir les produits américains, le mode de vie américain même : leur diffusion est planétaire.

=>Nous avons vu que cette superpuissance était fondée sur deux volets :

-**LE SOFT POWER** : les Américains exercent une certaine fascination, une attractivité forte grâce à leurs médias, la culture, leur mode de vie.

-**LE HARD POWER** : les Américains s'imposent à l'échelle mondiale grâce à leur puissance militaire (inégalée), et leur pouvoir économique et financier.



=>Nous avons toutefois terminé le cours précédent en nuancé cette toute puissance américaine. Attentats du 11 septembre 2001, opérations militaires pas toujours couronnées de succès en Irak ou Afghanistan, concurrence économique –et bientôt militaire aussi- de la Chine, les Américains ne sont pas seuls au monde, et ne sont pas invulnérables.

=>Nous allons aujourd'hui entrer à l'intérieur du pays et étudier quels sont les territoires américains les plus puissants et les plus attractifs, les territoires américains qui sont renforcés par la mondialisation.

C'est la 2<sup>e</sup> et dernière partie du cours.

## II/ LES TERRITOIRES AMÉRICAINS RENFORCÉS PAR LA MONDIALISATION

Les Etats-Unis sont une grande puissance. Certains espaces, aux USA, sont cependant plus puissants que d'autres, et sortent davantage gagnants de la mondialisation.

Quels sont ces espaces aux USA qui sont renforcés par la mondialisation ?

=>On commence avec un premier territoire très puissant situé au Nord-Est des USA : la Mégalopolis. Quelles sont les caractéristiques de ce territoire ?

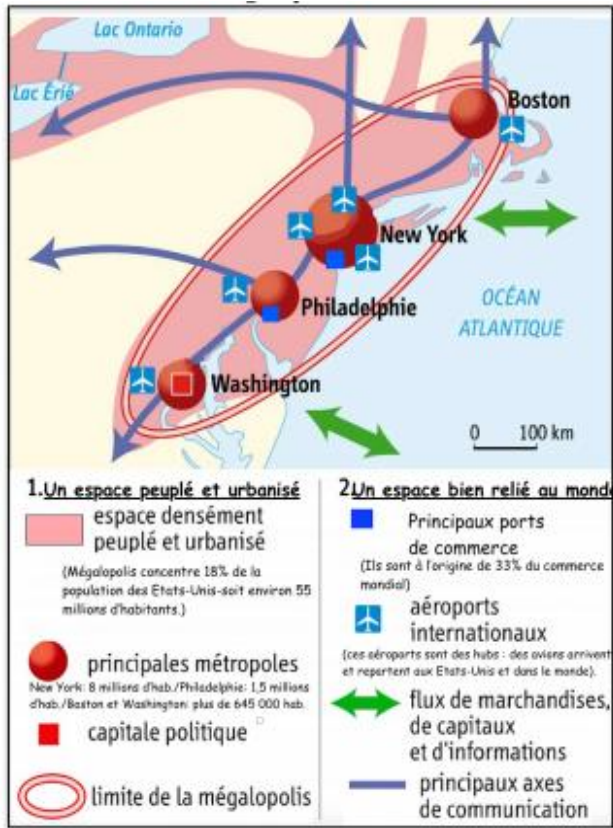
Pour le savoir, vous allez faire l'**EXERCICE 3**.

Je vous donne ici la consigne. Les documents et le tableau à compléter sont à la page suivante.

**CONSIGNE EXERCICE 3 :** En vous aidant des documents, complétez le tableau en répondant aux différentes questions.

Vous trouverez le corrigé directement à la page qui suit l'exercice.

**Doc.1 : La Mégalopolis<sup>1</sup> :**



**Doc.2 : Les lieux de pouvoir de la Mégalopolis :**



La Maison Blanche, siège de la présidence (Washington)



Pentagone, quartier général de l'armée (Washington)



Wall Street, 1<sup>ère</sup> bourse du monde (New York)



Siège de l'ONU<sup>2</sup> (New York)

- Mégalopolis** : nom donné à la mégalopole du Nord-Est des Etats-Unis. (mégalopole : espace rassemblant plusieurs grandes villes reliées les unes aux autres).
- ONU** (Organisation des Nations Unies) : association formée afin de préserver la paix et la sécurité dans le monde. L'ONU prend des décisions politiques et peut faire intervenir des forces armées pour protéger les populations dans les zones de conflits. Ces décisions sont prises à New-York.

I/ LA MÉGALOPOLIS, UN ESPACE DE PUISSANCE À L'ÉCHELLE DU MONDE		II/ LA MÉGALOPOLIS, UN ESPACE BIEN INTÉGRÉ À LA MONDIALISATION	
	Informations		Informations
<b>Doc 1 :</b> Combien de métropoles composent la Mégalopolis ? Relevez-les.		<b>Doc 1 :</b> Quels types d'échanges sont réalisés entre la Mégalopolis et le reste du monde ?	
<b>Docs 1 et 2 :</b> Quelle est la métropole la plus peuplée de la Mégalopolis ? Citez 2 domaines dans lesquels cette métropole exerce un pouvoir. A quelle échelle ce pouvoir s'exerce-t-il ?		<b>Docs 1 et 2 :</b> Quelles sont les infrastructures qui permettent à la Mégalopolis d'être reliée au reste du monde ?	
<b>Docs 1 et 2 :</b> Quelle métropole exerce une influence politique et militaire à l'échelle des Etats-Unis mais aussi à l'échelle du monde ? Quel personnage important vit dans cette métropole ? Quel monument lui est associé ?		<b>Doc 1 :</b> Quels sont les espaces qui sont mis en contact grâce au littoral sur lequel est située la Mégalopolis ?	

## CORRECTION :

<b>I/ LA MÉGALOPOLIS, UN ESPACE DE PUISSANCE À L'ÉCHELLE DU MONDE</b>		<b>II/ LA MÉGALOPOLIS, UN ESPACE BIEN INTÉGRÉ À LA MONDIALISATION</b>	
	Informations		Informations
<u>Doc 1</u> : Combien de métropoles composent la Mégalopolis ? Relevez-les.	<b>Regardez les points : il y en a 4 (de différentes tailles en fonction de la population). Boston, New York, Philadelphie, Washington</b>	<u>Doc 1</u> : Quels types d'échanges sont réalisés entre la Mégalopolis et le reste du monde ?	<b>Des échanges de marchandises, des échanges de capitaux (argent) et des échanges d'informations)</b>
<u>Docs 1 et 2</u> : Quelle est la métropole la plus peuplée de la Mégalopolis ? Citez 2 domaines dans lesquels cette métropole exerce un pouvoir. A quelle échelle ce pouvoir s'exerce-t-il ?	<b>La plus peuplée (point le plus gros) est NEW YORK. D'après les documents elle exerce à l'échelle mondiale un pouvoir politique (siège = direction de l'ONU) et financier (Bourse de Wall Street)</b>	<u>Docs 1 et 2</u> : Quelles sont les infrastructures qui permettent à la Mégalopolis d'être reliée au reste du monde ?	<b>-des aéroports internationaux (très nombreux parfois même au sein d'une seule ville, car avec l'augmentation du nombre de voyageurs, il faut agrandir, et comme c'est parfois impossible, on construit un nouvel aéroport) -des ports</b>
<u>Docs 1 et 2</u> : Quelle métropole exerce une influence politique et militaire à l'échelle des Etats-Unis mais aussi à l'échelle du monde ? Quel personnage important vit dans cette métropole ? Quel monument lui est associé ?	<b>Influence politique et militaire ? C'est WASHINGTON (avec la Maison Blanche, résidence officielle de la présidence des USA ; et le Pentagone pour l'Etat major américain).</b>	<u>Doc 1</u> : Quels sont les espaces qui sont mis en contact grâce au littoral sur lequel est située la Mégalopolis ?	<b>=&gt;de l'autre côté de l'Atlantique : EUROPE et AFRIQUE. (pour l'ASIE les échanges existent bien sûr, mais ils vont surtout se faire via la côte ouest des USA, côté Pacifique, pour réduire les distances).</b>

=>Vous le voyez, la MÉGALOPOLIS (appelée ainsi car on y trouve de nombreuses grandes villes – Polis- en grec, proches les unes des autres) est un espace urbanisé, sur le littoral (atout pour les échanges) très puissant, concentrant pouvoirs politiques et financiers (la MEGALOPOLIS, ce sont surtout des activités financières (banques, assurances...). Ce n'est donc guère étonnant si cette région fut la cible des terroristes d'Al-Qaïda en 2001 : c'est l'un des cœurs de la puissance américaine.

## TRACE ÉCRITE :

### II/ LES TERRITOIRES AMÉRICAINS RENFORCÉS PAR LA MONDIALISATION

#### A. DES TERRITOIRES PUISSANTS

Certains territoires américains tiennent une place importante dans la mondialisation actuelle.

Il y a, par exemple, la MÉGALOPOLIS. C'est un vaste ensemble urbain puissant au NE des Etats-Unis, en position littorale (Atlantique). Grand centre de décision majeur (Washington, New York), il s'appuie sur des métropoles très peuplées, bien connectées et qui concentrent des activités de finance, communication...

=>Je vous donne ici un autre exemple de région puissante aux USA. En effet, il n'y a pas que la MÉGALOPOLIS.

A plusieurs heures de vol de là, de l'autre côté des USA, à l'Ouest, existe une autre région très puissante : la **CALIFORNIE**.



1 L'organisation du territoire de la Californie

Skyline de Los Angeles



La Silicon Valley dans la région de San Francisco



### QUESTIONS (ORAL) :

1. *Quels sont les points communs que vous pouvez relever entre la Mégalopolis et la Californie ?*
2. *Quelles sont les activités qui font la puissance de cette région ?*

### CORRECTION :

1=>On voit bien des similitudes entre les deux régions :

- une position littorale (encore un atout) : Pacifique ici.
- de grandes villes (ici Los Angeles ou San Francisco par exemple)
- des aéroports et ports pour les échanges

2=>La différence tient surtout sur les activités. Alors que la Mégalopolis est plutôt tournée vers la politique et la finance, la Californie c'est la haute technologie (numérique, informatique : dans la région de San Francisco on trouve la Silicon Valley, un territoire où se concentre toutes les grandes entreprises du numérique). Pourquoi ? Car la Californie, riche et ensoleillée, avec ses universités renommées, attirent étudiants et ingénieurs.

Et l'industrie, qui tourne ici en partie grâce à une main d'œuvre peu chère venant d'Amérique du sud (Mexique par exemple).

**TRACE ÉCRITE :**

Il y a également la CALIFORNIE. Cette région située au SO du pays bénéficie elle aussi de sa position littorale (Pacifique), de la proximité de la frontière mexicaine, de son environnement ensoleillé.

Elle concentre elle aussi population, métropoles et activités en particulier de haute technologie (Silicon Valley, dans la région de San Francisco).

=>Après ce tour de quelques espaces de puissance, je termine avec un croquis des USA :

**EXERCICE 4.**

Je vous demande de lire les textes figurant sur le polycopié puis de recopier la carte (j'ai bien écrit recopier).

## EXERCICE 4 :

## L'ORGANISATION DU TERRITOIRE DES ÉTATS-UNIS

### 3 Trois grands ensembles régionaux.

#### Le Nord-Est

C'est la région la plus peuplée des États-Unis.

Elle comprend :

- la **Megalopolis**, composée de grandes métropoles (Boston; New York, centre décisionnel mondial; Philadelphie; Baltimore et Washington, capitale politique);

- la **région des Grands Lacs**, où se concentrent les activités industrielles traditionnelles. Chicago est un grand centre de décision mondial en matière agricole.

#### La Sun Belt

Il s'agit d'un vaste ensemble régional, composé d'espaces du Sud et de l'Ouest très attractifs.

La Sun Belt attire une population nombreuse, venue du Nord-Est des États-Unis ou de l'étranger pour travailler dans les **grandes villes spécialisées dans les hautes technologies** (San Francisco, Seattle) ou dans des usines à bas salaires le long de la frontière mexicaine.

La **Floride** (pour le tourisme, autour de Miami), le **Texas** (pour le pétrole, autour de Dallas et Houston), la **Californie** (autour de Los Angeles, grand centre culturel mondial) et la **Pugetopolis** sont les espaces moteurs de cet ensemble.

#### L'intérieur du pays

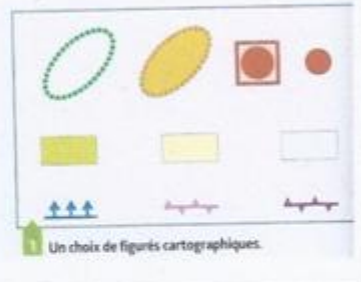
L'intérieur du pays est peu peuplé.

Les **Grandes Plaines** sont le « grenier à blé des États-Unis ».

Les **montagnes Rocheuses** et l'**Alaska** sont des espaces exploités pour leurs ressources naturelles ou leur potentiel touristique mais demeurent des espaces en réserve.

Le territoire des États-Unis est **ouvert sur le monde** grâce à :

- des **interfaces terrestres** permettant les échanges avec le Canada et le Mexique;
- des **interfaces maritimes** permettant des échanges avec l'Asie depuis l'Océan Pacifique et l'Europe via l'Océan Atlantique.

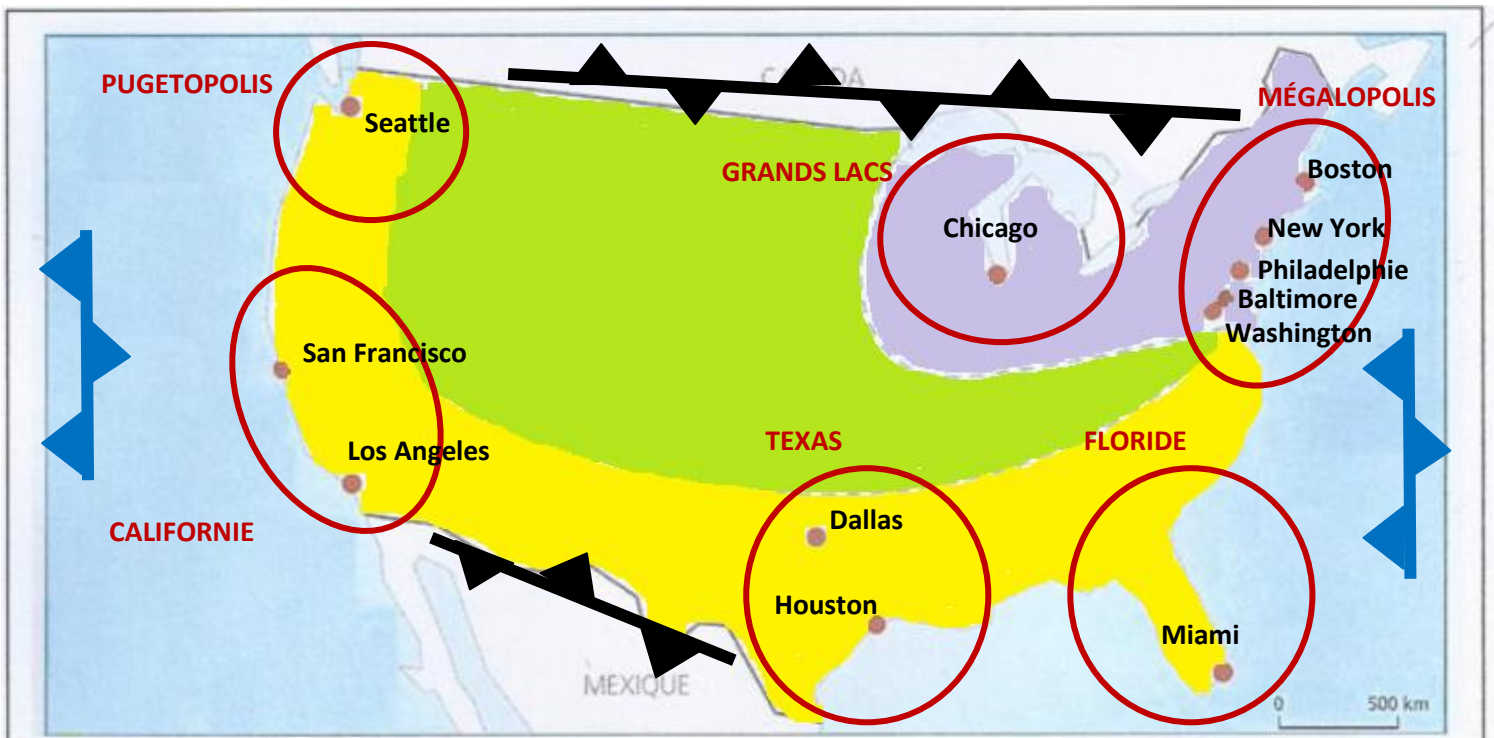


### LÉGENDE :

Trois ensembles régionaux

Des espaces puissants et attractifs

Une ouverture régionale et mondiale



**LÉGENDE :**

Trois ensembles régionaux

- NORD EST AMÉRICAIN
- INTÉRIEUR DU PAYS
- SUN BELT (= ceinture du soleil)

Des espaces puissants et attractifs

- Régions riches et attractives
- Principales métropoles

Une ouverture régionale et mondiale

- Interfaces terrestres (frontières)
- Interfaces maritimes

**TRACE ÉCRITE :**

**B.AVEC LA MONDIALISATION, DES MÉTROPOLIS ET DES LITTORAUX QUI SE RENFORCENT**

Avec l'augmentation des échanges et des mobilités dans le monde, certains espaces américains se renforcent :

- les métropoles : elles attirent les hommes (80% de la population américaine est urbaine), les activités (les sièges sociaux). C'est la **métropolisation**.
- les littoraux : les échanges se font beaucoup par voie maritime. D'où la forte attractivité de la Sun Belt (espace très ensoleillé qui prend en écharpe –ou ceinture- les USA) ou du Nord Est. C'est la **littoralisation**.

**MÉTROPOLISATION** : concentration des hommes et des activités dans des zones urbaines de plus en plus étendues.

**LITTORALISATION** : concentration des hommes et des activités sur les littoraux.



## OBJECTIFS G5 : LES USA DANS LA MONDIALISATION



### CONNAISSANCES

- |  |  |
|--|--|
| -Je connais tout le vocabulaire de la leçon : <i>hard power</i> , <i>soft power</i> , <i>Mégalopolis</i> , <i>Sun Belt</i> , <i>métropolisation</i> , <i>littoralisation</i> ... |  |
| -Je sais expliquer pourquoi les USA sont aujourd'hui une grande puissance.   |  |
| -Je connais les différents aspects de cette puissance : <i>SOFT power</i> et <i>HARD power</i> , et je sais les différencier.  |  |
| -Je connais les limites de cette puissance.  |  |
| -Je connais les grandes caractéristiques de la <i>Mégalopolis</i> et de la Californie.   |  |
| -Je sais expliquer les phénomènes de métropolisation et de littoralisation.  |  |

### COMPÉTENCES

- |  |  |
|--|--|
| -J'ai des repères géographiques ; je connais le croquis des USA et je sais réutiliser les différents repères indiqués. |  |
| -Je suis capable de réaliser un croquis en respectant la méthode apprise en classe.                                    |  |