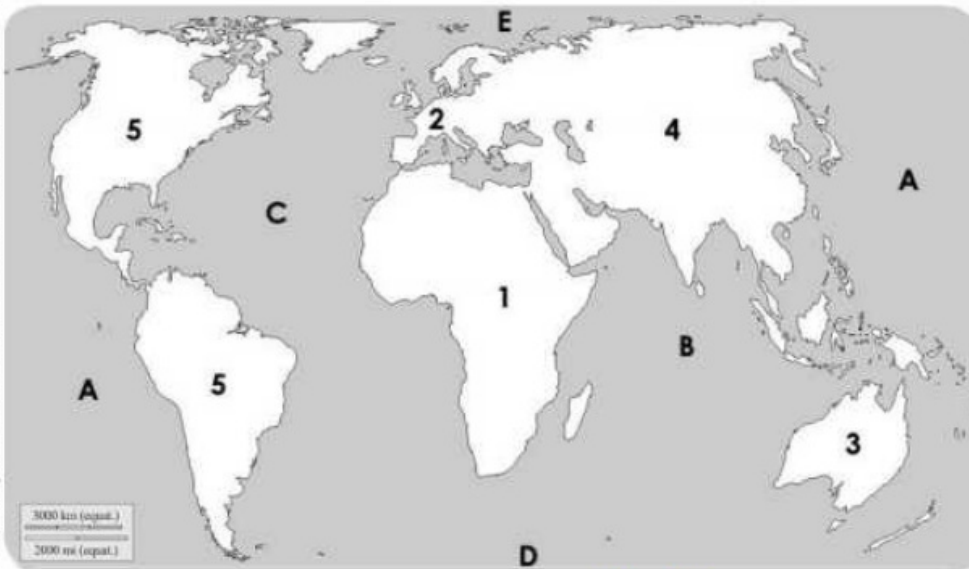


Prénom : N° : Date :

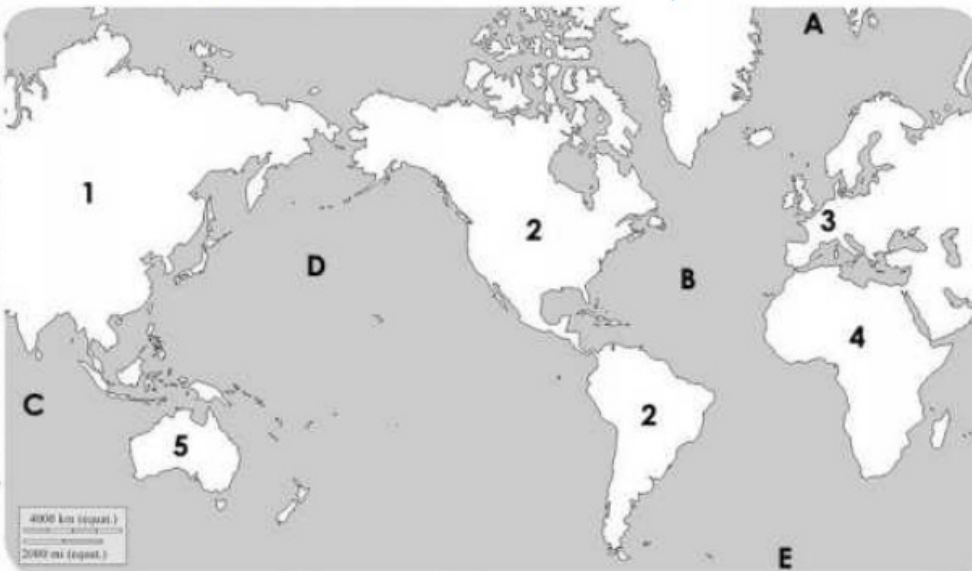
Océans et continents: **exercices.**

Seras-tu capable de **replacer** les continents et les océans sur ces différents visages de la Terre ? N'oublie pas de **nommer** chaque planisphère. **Cite** l'indice qui t'a permis de le découvrir.



- A O Pacifique
 B O Indien
 C O Atlantique
 D O Glacial Antarctique
 E O Glacial Arctique
 1 Afrique
 2 Europe
 3 Océanie
 4 Asie
 5 Amérique

Il s'agit d'un planisphère centré sur l'Afrique ou sur l'Europe
 car l'Afrique ou l'Europe est au centre de la carte.

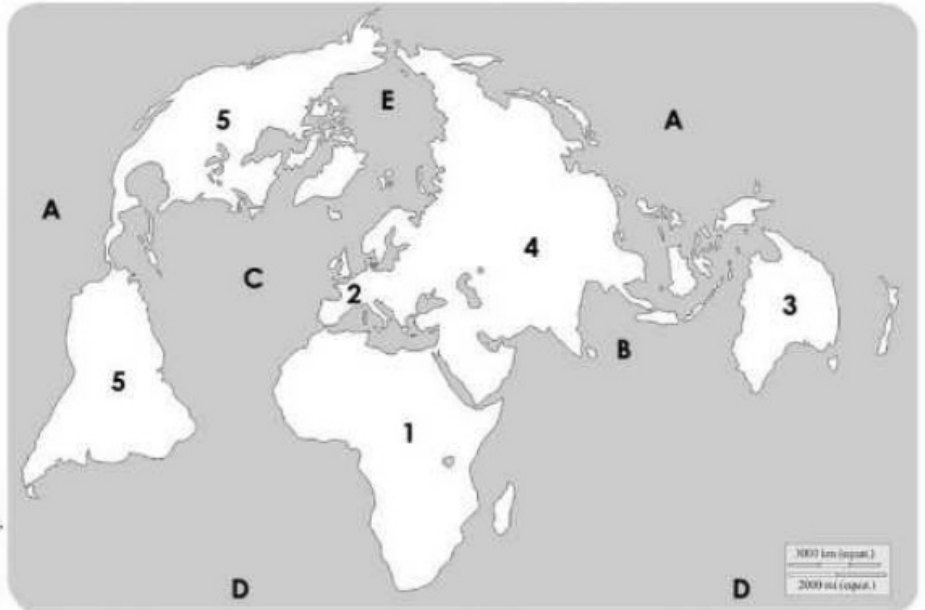


- A O Glacial Arctique
 B O Atlantique
 C O Indien
 D O Pacifique
 E O Glacial Antarctique
 1 Asie
 2 Amérique
 3 Europe
 4 Afrique
 5 Océanie

Il s'agit d'un planisphère centré sur l'Amérique
 car l'Amérique se trouve au centre de la carte

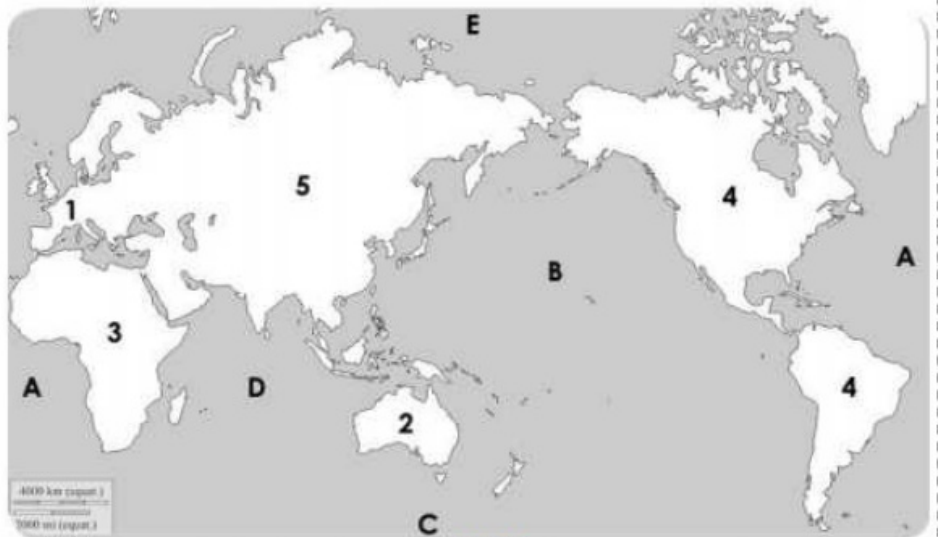
Prénom : N° : Date :

- A Pacifique
 B Indien
 C Atlantique
 D G. Antarctique
 E G. Arctique
 1 Afrique
 2 Europe
 3 Océanie
 4 Asie
 5 Amérique



Il s'agit d'un planisphère centré sur l'Europe et l'Arctique
 car l'Europe et l'Arctique sont au centre de la carte.

- A Atlantique
 B Pacifique
 C G. Antarctique
 D Indien
 E G. Arctique
 1 Europe
 2 Océanie
 3 Afrique
 4 Amérique
 5 Asie



Il s'agit d'un planisphère centré sur l'Océan Pacifique
 car l'Océan Pacifique se trouve au centre de la carte.