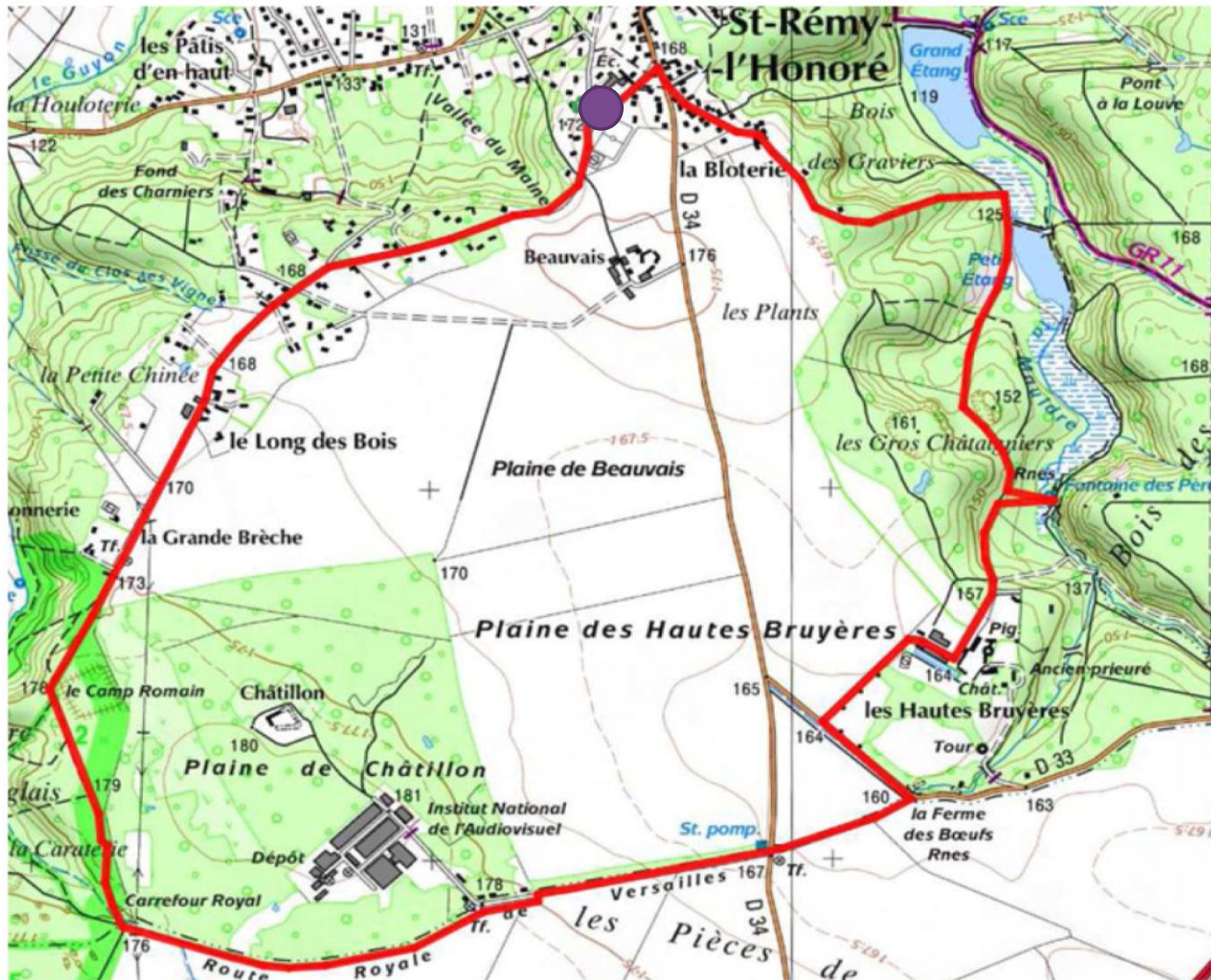


Randonnée du mardi 26 mai 2015 ST RÉMY L'HONORE - COIGNIÈRES

Hautes Bruyères et Maison Blanche



33 participants

Départ : stade de
St Rémy à 14h

Retour : 16h30

Sens de la boucle


Distance : 8,6 km

Météo : éclaircies
18°


Organisation :

- Milène Laurent
- Annick Lévêque

LA BLOTTERIE
Chemin étroit



Clématite



Figues

Gilles se demande
si tout le monde
pourra passer !!!

Petit Étang



Grand Étang





**Fontaine des Pères
Source de la Mauldre**

Petite révision : la Mauldre enrichie de ses affluents se jette dans la Seine à Épône et passe notamment dans le parc du château de Pontchartrain

Photos et montage : Émérance Bétis

**Le prieuré des Hautes Bruyères
a été détruit en 1794 mais
sa ferme reste encore
en exploitation !**



Plaine des Hautes Bruyères

**À cet endroit :
Petit Chou ...
et Brownie !**



**Entrée du
domaine**



AVANT L'ARRIVÉE

**Au hameau Le Long des Bois :
un paysage bucolique !**

**À mi-chemin,
nous avons laissé de côté
(défense d'entrer) le centre
des archives de l'INA**

