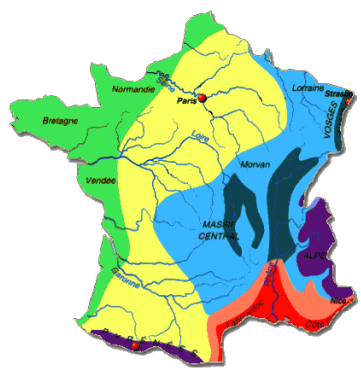


Qu'est-ce que la géographie ? Les outils du géographe



Écris sous chaque illustration de quel outil il s'agit:

une carte, une photographie, une photographie par satellite, un tableau, un graphique en bâtons, un schéma, un texte, un plan, un croquis, un globe terrestre, une courbe, un graphique en camembert.



Vote démocrate en 2004 dans l'Etat de New York par comtés

Comtés urbains		Comtés ruraux	
Erie	56,4	Allegany	34,1
Monroe	50,6	Wyoming	33,8
Onondaga	54,2	Yates	39,3
Albany	60,7	Delaware	41,2
Broome	50,4	Greene	39,9
New York City			
Kings	74,9	Schoharie	38
Queens	71,7	Hamilton	31,0
Nassau	52,3	Essex	45,6
Bronx	82,8	Lewis	39,9

Réalisation: G. RABALLAND, 2008.



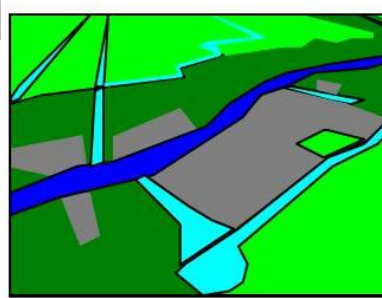
une carte

un tableau

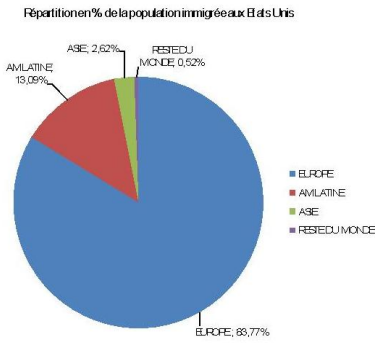
un plan

Ce que fait le géographe

Le géographe va sur le terrain, observe et récolte des informations. Il étudie, rassemble et compare des documents. C'est un scientifique qui utilise beaucoup les calculs. Le géographe dispose d'une réalité qu'il peut voir ou mesurer.



- FLEUVE (MEKONG)
- CANAUX
- DIGUES
- VILLAGES ET JARDINS
- RIZIERES
- FORÊT



un texte

un croquis

un graphique en camembert



un globe



une photo


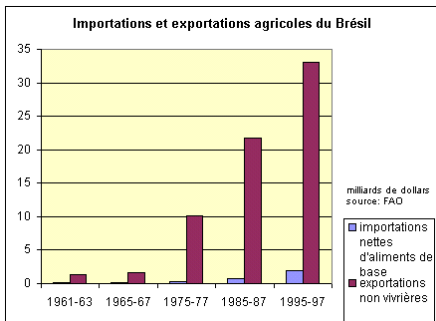
Éléments de connaissances et de compétences : Lire et utiliser différents langages : cartes, croquis, graphiques, chronologie, iconographie

Qu'est-ce que la géographie ? Les outils du géographe



Écris sous chaque illustration de quel outil il s'agit:

une carte, une photographie, une photographie par satellite, un tableau, un graphique en bâtons, un schéma, un texte, un plan, un croquis, un globe terrestre, une courbe, un graphique en camembert.

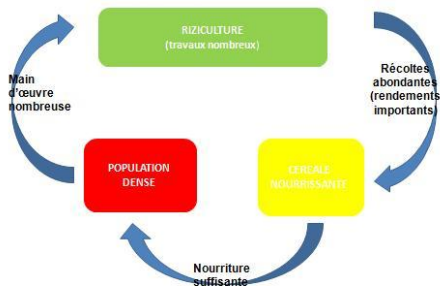


une photo satellite

un graphique en bâtons

une courbe

Riziculture et densité de population.



un schéma

Éléments de connaissances et de compétences : Lire et utiliser différents langages : cartes, croquis, graphiques, chronologie, iconographie