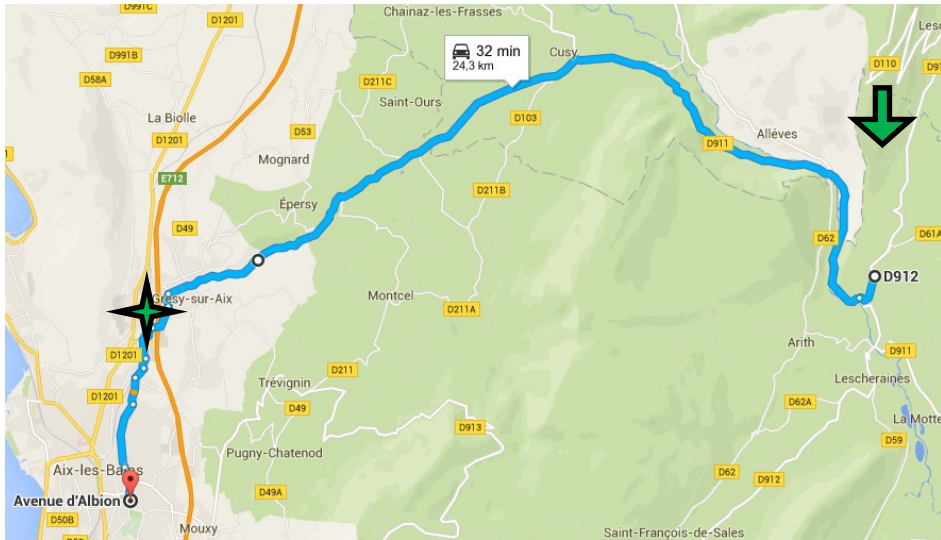




116—le Pont du Diable



Parking balade 	Parking du « canyoning », croi- sement D912 et D61a 45°43'34.3"N / 6°06'21.6"E
Point rassem- blement 	Parking Décathlon Grésy sur Aix 45°43'09.9"N / 5°55'24.0"E



Altitude	680/800
Dénivelé	< 200 m
Durée marche	2 h 30
Intérêt	Impressionnant canyon du nant de Bellecombe. Beaux panoramas
Difficulté	Montée longue
Aléas climatiques	Non après pluie

