




L'influence du climat sur la végétation

1) Ecris sous chaque dessin le type de végétation naturelle qu'il représente: forêt boréale, savane, steppe, forêt équatoriale, désert, forêt tempérée.



Éléments de connaissances et de compétences : Identifier les différents climats dans le Monde, se repérer sur une carte,

L'influence du climat sur la végétation

2) Complète le planisphère.

○ Colorie :

– en vert foncé la végétation de la zone chaude : forêt équatoriale, savane et forêt tropicale

– en vert clair la végétation des régions tempérées : prairie et forêt tempérée

– en orange, la steppe

– en jaune, les déserts chauds

– en violet la forêt froide

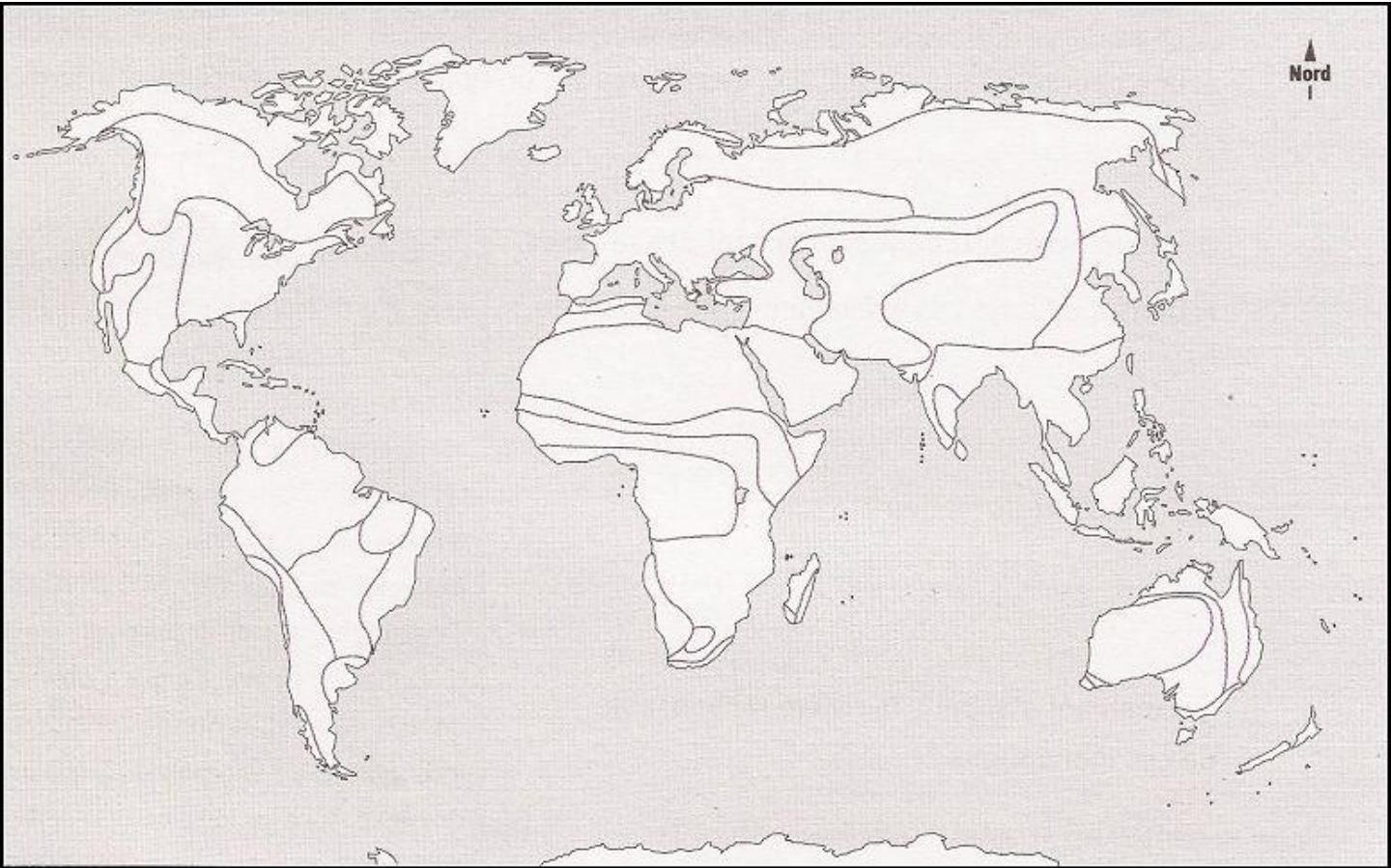
– en rose la végétation pauvre des zones froides : toundra et désert glacé

– en marron, la végétation pauvre de région de montagne

○ Écris quelques noms : Antarctique, Sahara, Groenland, Congo, Amazonie, Australie, Sibérie, Gobi, Indonésie, Inde, Chine.

○ Complète la légende et donne un titre à la carte.

.....



.....

.....

.....

.....

.....

.....

.....

L'influence du climat sur la végétation


CORRECTION




1. forêt équatoriale



2. désert




3. steppe



4. forêt tempérée



5. forêt boréale

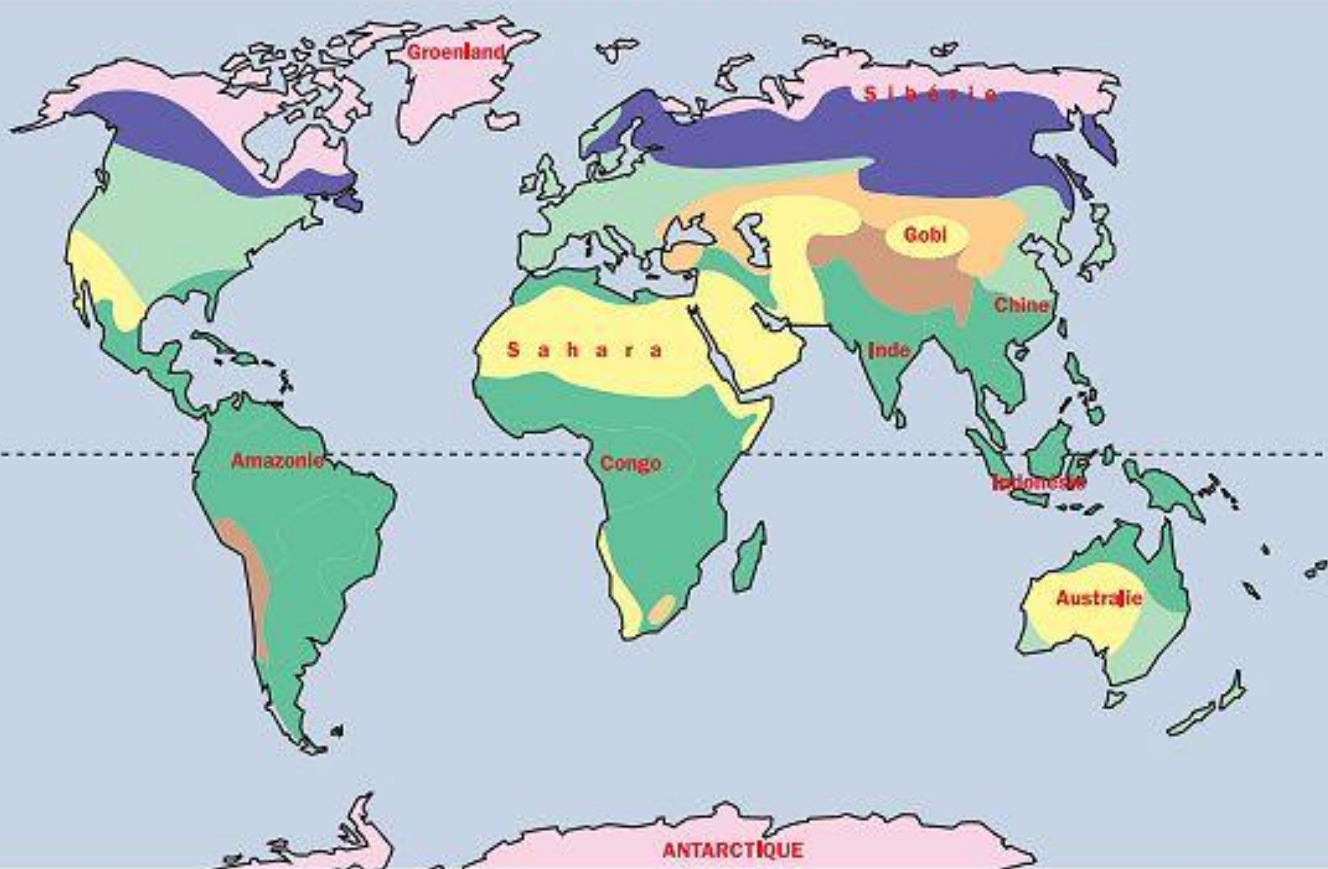


6. savane

Éléments de connaissances et de compétences : Identifier les différents climats dans le Monde, se repérer sur une carte,

CORRECTION

LES ZONES DE VÉGÉTATION



LÉGENDE

- Végétation de la zone chaude : forêt équatoriale, savane et forêt tropicale
- Végétation des régions tempérées : prairie et forêt tempérée
- Steppe
- Déserts chauds
- Forêt froide
- Végétation pauvre des zones froides : toundra et désert glacé
- Végétation pauvre de région de montagne