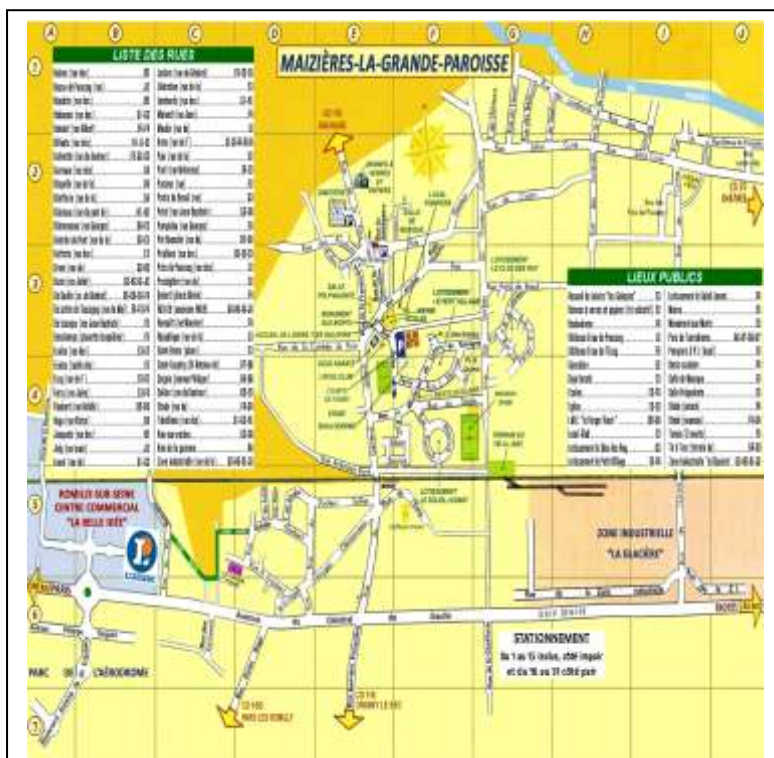
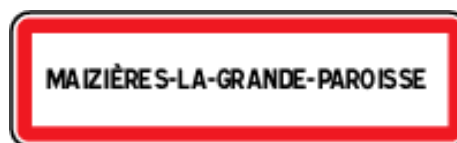



Ma commune : Maizières la Grande Paroisse



Document 1 : Plan de Maizières



Document 2 : le panneau de la ville



Document 3 : Le blason de la ville

Description générale : Maizières la Grande Paroisse est une petite commune située près de Romilly sur Seine, deuxième plus grande ville de l'Aube après Troyes. Les habitants s'appellent les Maiziérons et les Maiziéronnes. Il y a 1523 habitants (2013).

Localisation : La ville de Maizières la Grande Paroisse est située à 35 km de Troyes et 130 km de Paris. La partie Nord de la ville, qui est la plus large, est une prairie naturelle, plantée de nombreux peupliers. La partie Sud comprend des terres cultivées principalement de céréales.

Climat : Le climat de Maizières la Grande Paroisse est tempéré océanique tout comme le reste du département. Les précipitations sont en moyenne de 620 mm par an.

Le village comprenait autrefois 3 hameaux : Maizières, Les Granges et Poussey.

Depuis janvier 2006, Maizières fait partie de la Communauté de Communes des Portes de Romilly avec Crancey, Gélannes, Pars-les-Romilly, Romilly-sur-Seine et Saint-Hilaire.

Document 4 : Description de la ville

Document 5 : Photographie de la mairie de Maizières la Grande Paroisse

