



## ➤ Qu'est-ce que le relief ?

Le relief est l'ensemble des irrégularités du sol qui se mesurent par rapport au niveau de la mer.

Le relief des continents comporte : les **plaines**, les **plateaux** et les **chaînes de montagnes**.

Le relief dépend de la nature des roches, des failles et de l'érosion (dégradation par l'eau, le vent ou le gel).

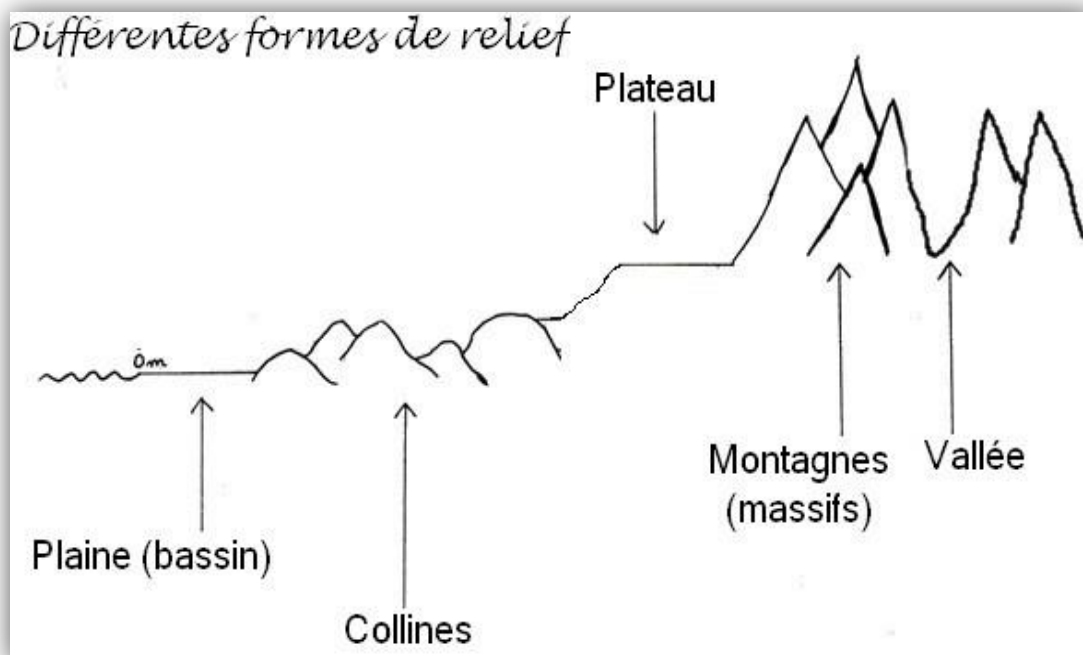
1- Légende les illustrations suivantes avec les noms de chaque type de relief.



Les **plaines** sont des étendues planes de faible altitude et dont les cours d'eau coulent dans des vallées peu encaissées. Les plaines sont en général de grandes régions agricoles.

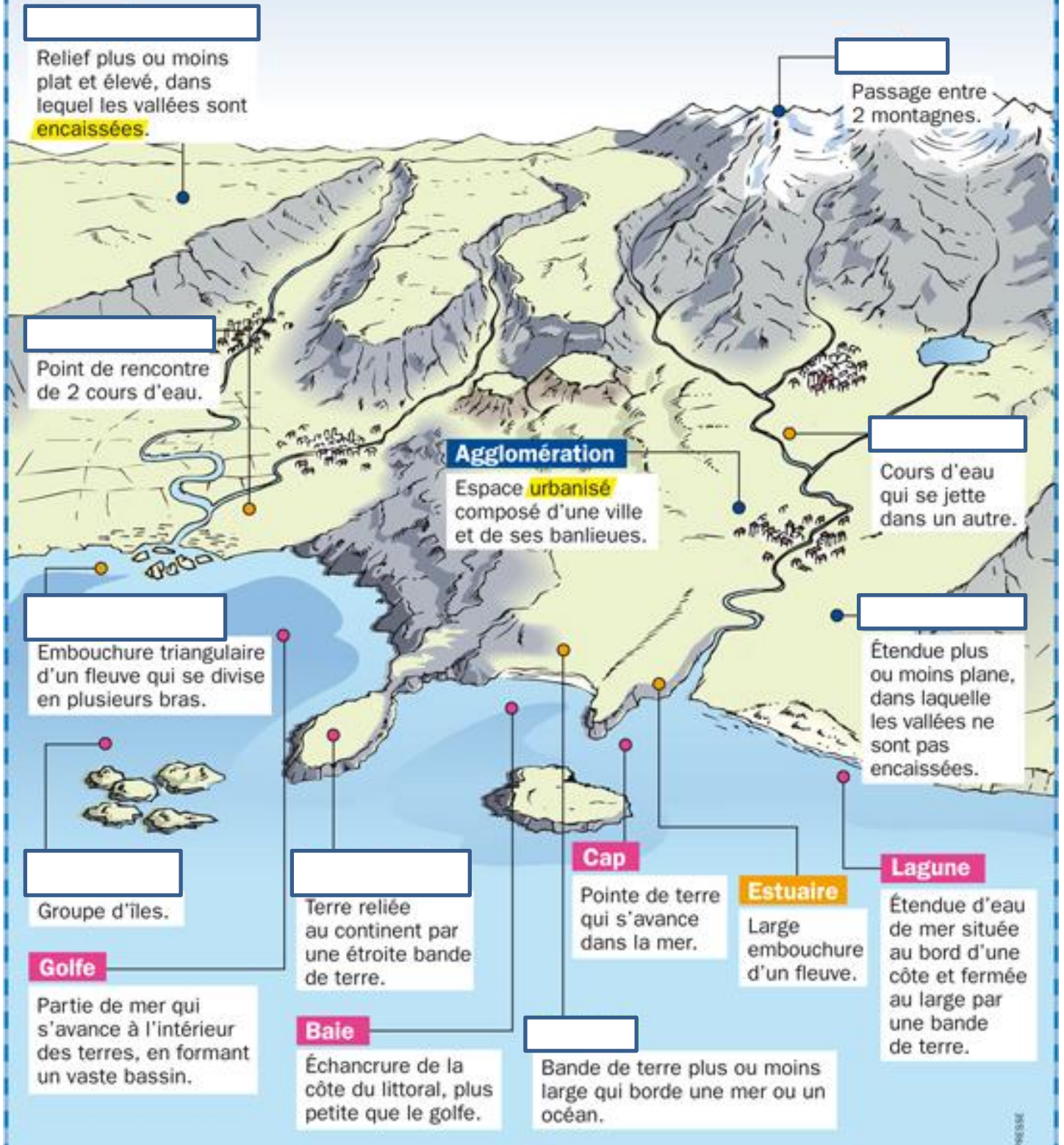
Les **plateaux** sont des étendues planes d'altitude plus élevée que la plaine où les rivières creusent de profondes vallées.

Les **montagnes** présentent des reliefs de grande altitude et des pentes escarpées.





## Le vocabulaire du relief



Complète avec les mots suivants : plaine, littoral, plateau, col, presqu'île, archipel, delta, confluent, affluent.










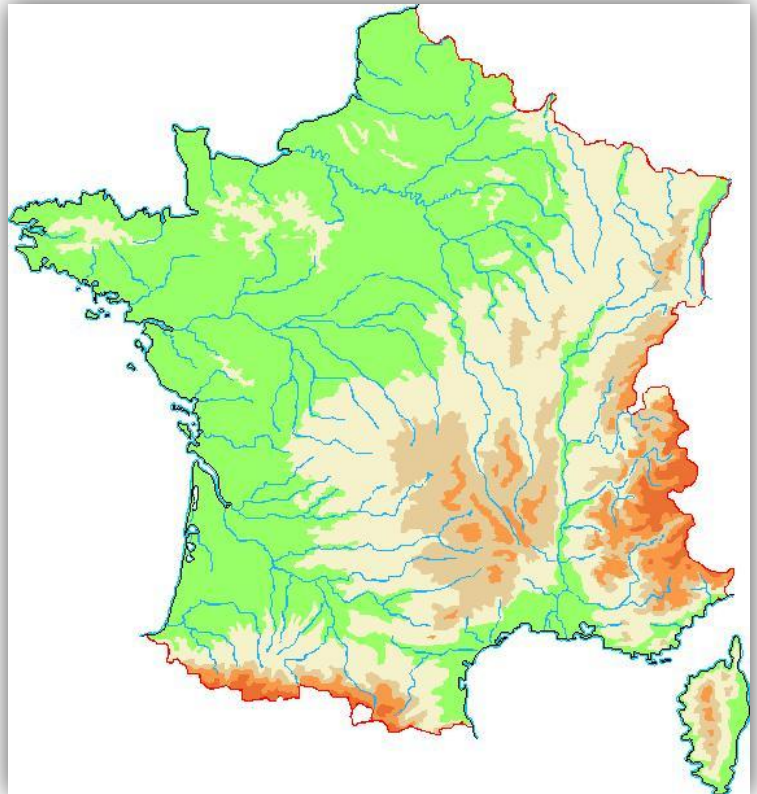
# Les reliefs en France (3)

Document 1 : Carte des reliefs de France.

## ➤ Les noms des reliefs en France

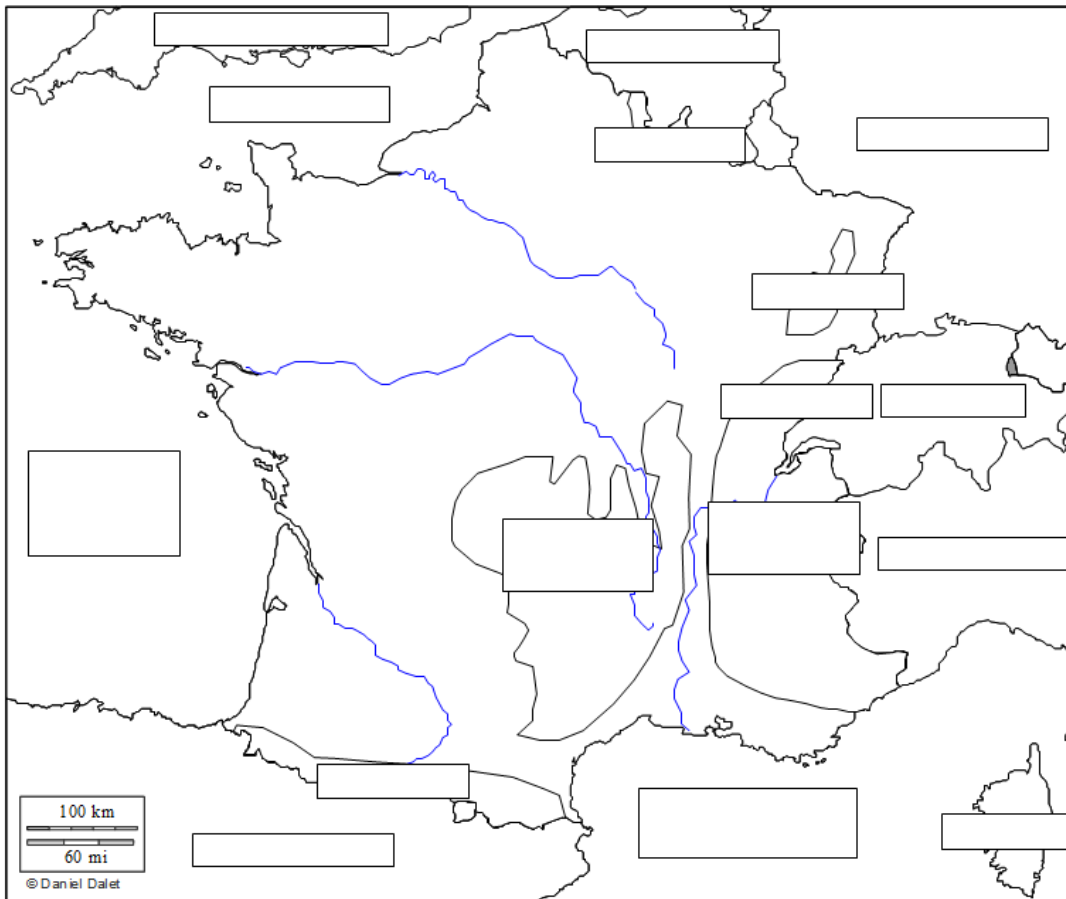
Complète la légende de la carte.





	.....
	.....
	.....
	.....
	.....
	.....
	.....



## A ton tour, complète la carte des reliefs en France :

- Colorie en vert les plaines et bassins.
- Colorie en marron les massifs montagneux.
- Indique les pays frontaliers, les mers et océans, les fleuves.



	Plaines et bassins
	Massifs montagneux
	Fleuves
	Mers et océans