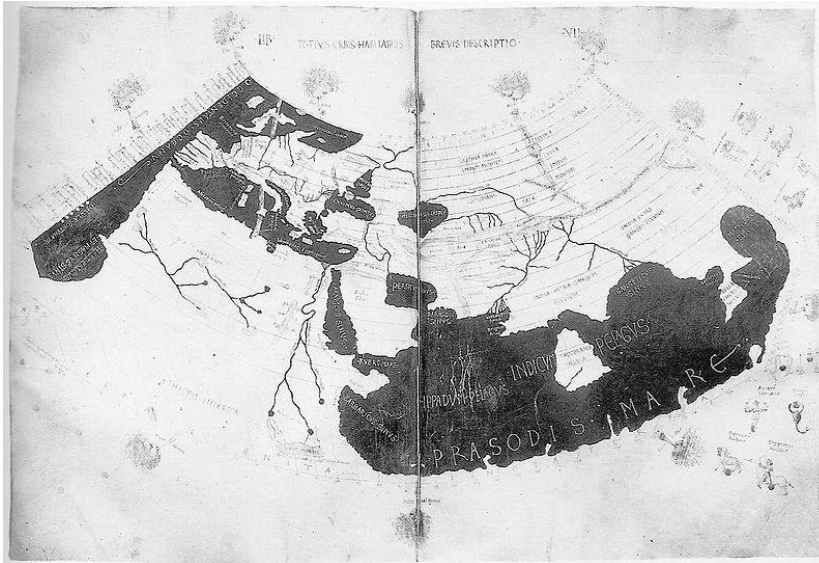


# Histoire: les grandes découvertes

## 1. De nouvelles cartes



carte dite « de Ptolémée », 1457

Cette carte est l'une des plus anciennes. Ptolémée est un mathématicien grec du I<sup>er</sup> siècle, en fait, il n'a pas dessiné cette carte mais il l'a décrite. C'est en 1457 qu'Hugues de Commineau, un Ardennais, qui traduisit le manuscrit en latin et l'Italien Piero del Massaio qui la dessina. Dans l'antiquité, on avait montré que la Terre était ronde et on avait même calculé ses dimensions. Mais les calculs étaient faux et on avait donné une valeur trop petite pour la circonférence de la Terre, si bien que les navigateurs du XV<sup>ème</sup> siècle crurent qu'il était plus facile de rejoindre la Chine par l'Ouest.

a. Reconnais-tu quelque chose sur cette carte ?



C'est une autre interprétation de la carte de Ptolémée mais dessinée cette fois par l'Italien **Toscanelli** toujours en 1457.



*Un portulan du XV<sup>ème</sup> siècle*  
les portulans, ce sont des tables nautiques établies à partir des observations des marins.

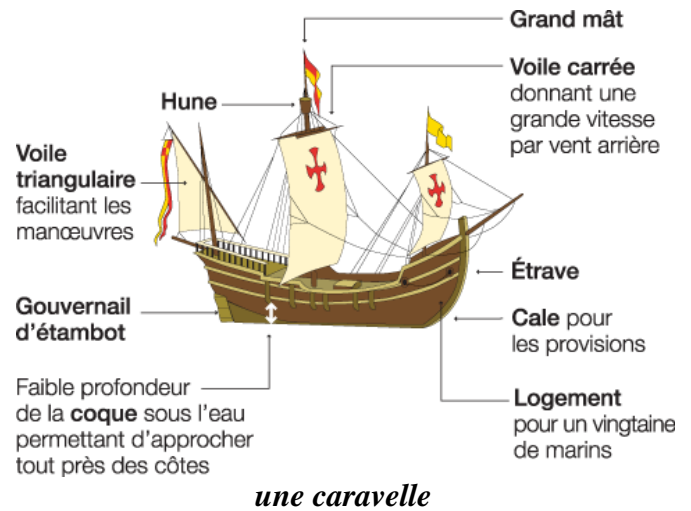
b. Quelles différences notes-tu avec les cartes actuelles ?

# Histoire: les grandes découvertes

## 2. Les nouveaux bateaux



*une nef*



*une caravelle*

A quoi peut servir chacun de ces bateaux ?

---

## 3. De nouveaux outils



*un astrolabe*

a. A quel objet celui en photographie te fait-il penser ?

---

b. D'après toi, à quoi peut-il servir ?

---

## 4. Des raisons de partir

D'après vous et ce que l'on a déjà vu en Histoire, pourquoi cherchait-on à découvrir d'autres routes, quelle était alors la route principale pour aller en Chine ?

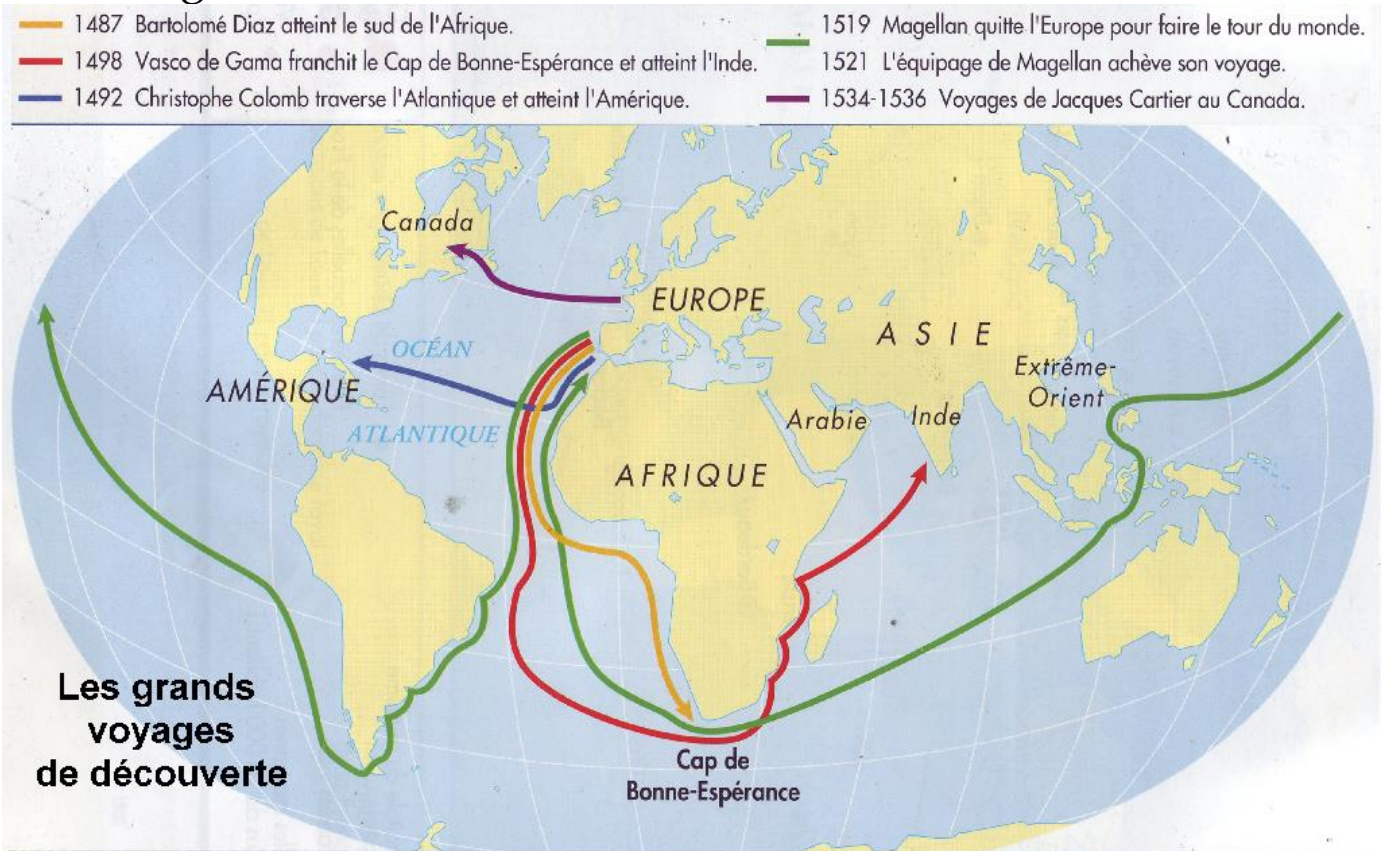
---

---

---

# Histoire: les grandes découvertes

## 5. Les grands découvreurs



**Vasco De Gama** (portugais)  
navigateur pour Manuel Ier, roi du Portugal



**Fernand de Magellan** (portugais)  
navigateur pour Charles Quint, roi d'Espagne

Magellan partit le 20 septembre 1519 avec 5 navires et 256 hommes, il découvrit le détroit qui porte son nom le 21 octobre 1520, il ne lui restait alors plus que 3 navires. Après avoir vécu une telle tempête, l'océan dans lequel ils arrivèrent leur parut si calme, qu'ils le baptisèrent le Pacifique. Magellan mourut aux Philippines en avril 1521. Un seul de ses bateaux revint en Espagne au port de Séville le 6 septembre 1522, il était chargé d'épices, preuves qu'il avait effectué le tour du Monde.



**Christophe Colomb** (général-italien-)  
navigateur pour Isabelle de Castille,  
reine d'Espagne



**Jacques Cartier** (français)  
navigateur pour François Ier, roi de France

# Histoire: les grandes découvertes

Relie chaque explorateur à son exploit :

- |                     |   |  |
|---------------------|---|--|
| Bartolomé Diaz      | • | • a découvert vers le continent américain.                             |
| Christophe Colomb   | • | • a remonté le fleuve Saint-Laurent et fondé le Québec.                |
| Fernand de Magellan | • | • a atteint le Cap de Bonne Espérance pour la première fois en bateau. |
| Jacques Cartier     | • | • est le premier Européen à atteindre l'Inde en bateau.                |
| Vasco De Gama       | • | • est le capitaine du premier équipage à faire le tour du monde.       |

## 6. Le voyage de Christophe Colomb

Extraits du journal de Bord de Christophe Colomb :

### **Le départ de Palos le 3 août 1492 : une mission du roi d'Espagne**

«En cette année 1492, après que vos Altesses eurent mis fin à la guerre contre les Maures en la très grande cité de Grenade [...] elles pensèrent, comme ennemis de la secte de Mahomet, m'envoyer aux Indes. Elles m'ordonnèrent d'emprunter la route de l'ouest, [...] m'anoblirent et [...] décidèrent que je serais grand amiral de la flotte océane et vice-roi des terres découvertes et à découvrir. [...] Je quittai le port de Palos. »

### **16 septembre : la mer des Sargasses**

« Ce jour-là, les marins commencèrent à voir de grands amas d'herbe verte. [...] En voyant de loin toutes ces herbes flottantes, ils avaient peur de rencontrer des rochers ou des terres recouvertes par la mer. »

### **25 septembre : fausse joie**

« Un marin, Martin Alonso, annonça qu'il venait d'apercevoir la terre. Ce qu'ils avaient pris pour la terre n'était pas une île mais seulement l'horizon. »

### **7 octobre : suivez les oiseaux**

«On vit passer un grand nombre d'oiseaux qui se rendaient quelque part au sud-ouest. [...] L'Amiral décida d'abandonner la route de l'ouest et de mettre le cap à l'ouest sud-ouest. »

### **10 octobre : menace de mutinerie**

« Les navires parcourent 20 kilomètres à l'heure. Les hommes n'en peuvent plus et se plaignent de la longueur du voyage. L'Amiral les reconforte en leur rappelant l'or qu'ils doivent trouver. »

### **Le 12 octobre 1492 : découverte de San Salvador**

« La terre paraît à deux heures du matin. Au matin, je débarque dans une petite île. Je déploie la bannière royale et j'en prends possession au nom du Roi et de la Reine. [...] Alors nous vîmes des gens nus [...] très dépourvus de tout; ils n'ont pas de fer. Je crois qu'ils se feraient aisément chrétiens, car il m'a paru qu'ils n'étaient d'aucune religion. [...] J'étais très attentif et m'employais à savoir s'il y avait de l'or. [...] À force de signes, je pus comprendre qu'au sud était un roi qui en avait énormément. »

# Histoire: les grandes découvertes

## Le 21 octobre : à la recherche de Cipangu (Japon)

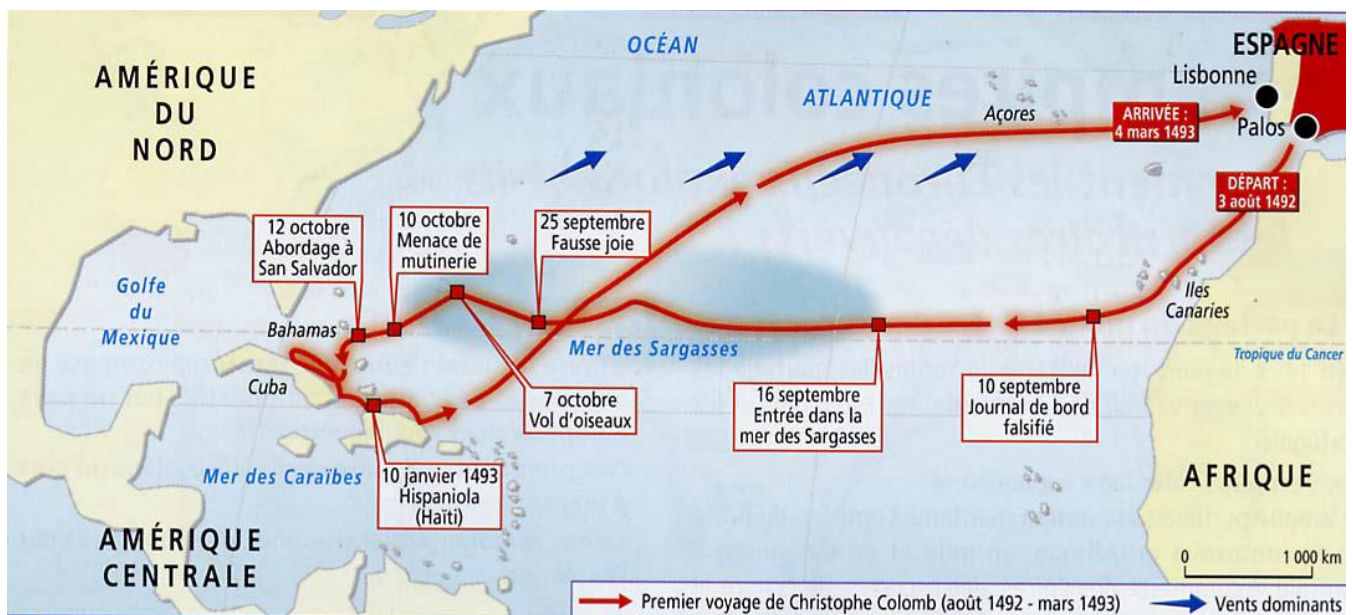
«Je vais partir pour une grande île qui doit être Cipangu d'après ce que m'en disent les Indiens qui l'appellent Colba (Cuba). »

## Le 16 décembre : pas d'or ni d'épices mais un nouveau projet

« Que vos Altesses veuillent croire que les terres sont bonnes et fertiles. [...] Il suffit de s'y établir. [...] Les Indiens sont propres à être commandés et à ce qu'on les fasse travailler, semer et mener tous autres travaux dont on aurait besoin, à ce qu'on leur fasse bâtir des villes. »

## Le 15 mars 1493 : le retour

« La nouvelle s'était répandue que l'Amiral revenait des Indes. Un grand nombre de personnes vinrent [...] pour le voir et pour regarder les Indiens. C'était une chose merveilleuse à voir. »



a. Quand part l'expédition de Colomb ?

---

b. Calcule combien de jours a navigué Colomb avant d'arriver à San Salvador ?

---

c. Où Christophe Colomb croit-il être arrivé ?

---

d. Pourquoi craint-il que le roi et la reine d'Espagne soient déçus ?


---

# Histoire: les grandes découvertes

## 7. Les Européens s'enrichissent

### A. De nouveaux Produits

Les différents voyages jusqu'en Amérique ont permis aux Européens de découvrir beaucoup de produits qui font aujourd'hui parti de notre vie quotidienne. Tu vas découvrir lesquels grâce à ces mots croisés :



#### Horizontal :

1. légume vert d'été, on le consomme en gratin ou dans la ratatouille. Certains chefs font des beignets avec ses fleurs.
2. Fleur qui tourne suivant l'orientation du soleil
3. Sans elle pas de frites!
4. graine jaune qu'on consomme soufflé au cinéma
6. vert ou en grain !
9. fruit exotique très sucré
10. pour fabriquer des bijoux
11. On récolte la fève pour notre chocolat
12. Fruit rouge qu'on consomme en tant que légume ou en sauce sur les pizzas

#### Vertical :

1. Avant de la connaître, on utilisait le miel pour modifier le goût des aliments.
5. Volaille qu'Obélix appelle « Glouglou »
7. Fruit d'été orange à noyau, excellent en tarte ou en confiture.
8. Plante mauvaise pour la santé mais que certains aiment fumer.

### B. Des comptoirs de commerce

En Afrique, on fonde des comptoirs. Ce sont des grands ports marchands.



D'après toi, à quoi servent ces comptoirs ?

---

---


---

---

# Histoire: les grandes découvertes

## C. Le traité de Tordesillas

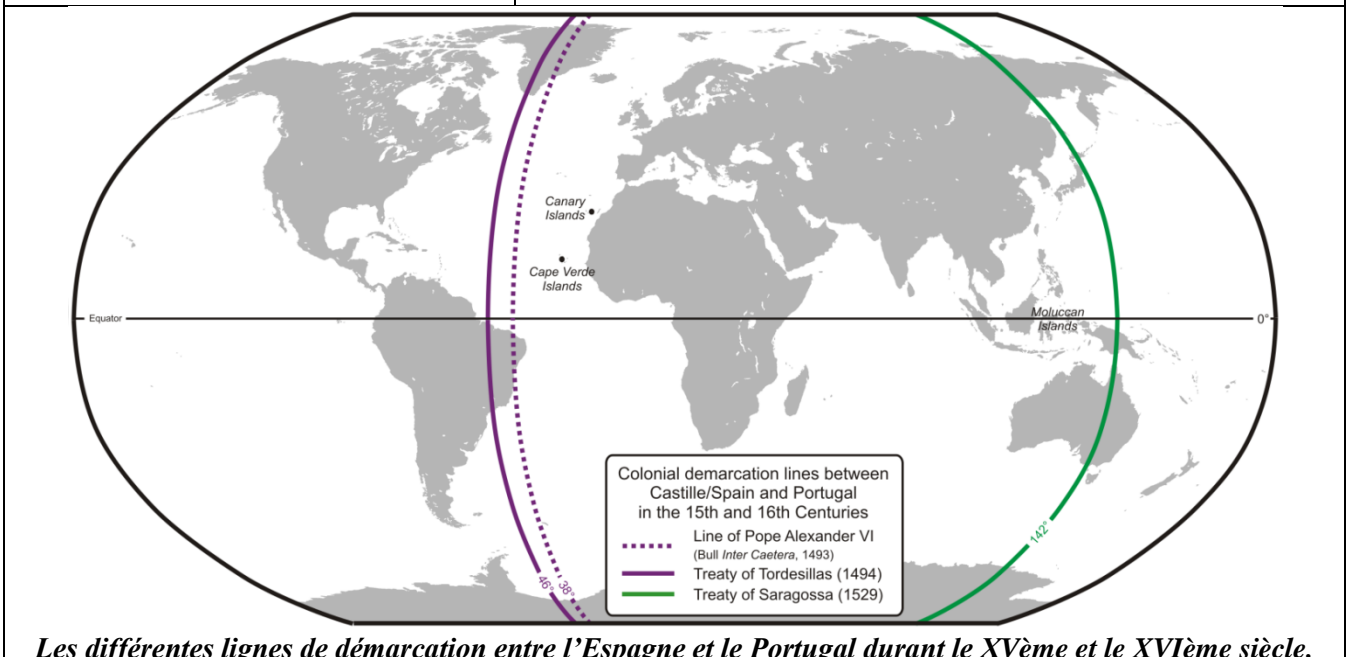
Après la découverte des « Indes occidentales », une répartition des zones d'influences devient nécessaire pour éviter un conflit entre l'Espagne et le Portugal. Deux mois après le retour de Colomb, le pape Alexandre VI publie la bulle *Inter cætera* statuant que toutes les terres situées à l'ouest d'une ligne passant à 100 lieues des Açores appartenaient à l'Espagne. Il n'est cependant pas dit si les terres à l'est reviennent au Portugal. Le roi Jean II de Portugal n'est pas satisfait d'autant qu'une autre bulle donne à l'Espagne la souveraineté sur l'Inde même si celle-ci se trouve à l'est de ce méridien. Il négocie donc directement avec les monarques espagnols. Un accord est trouvé en 1494 avec le traité de Tordesillas qui « divise » le monde entre les deux puissances. Dans ce traité, les Portugais reçoivent toutes les terres se trouvant à l'Est d'une ligne passant à 270 lieues des îles du Cap-Vert et les Espagnols toutes les terres à l'Ouest. Les autres puissances maritimes européennes (France, Angleterre, Pays-Bas...) se voient refuser tout droit sur ces nouvelles terres et ne peuvent dans un premier temps que recourir à la piraterie et à la contrebande pour profiter des richesses du Nouveau Monde.



texte du traité de Tordesillas



carte du traité de Tordesillas



Les différentes lignes de démarcation entre l'Espagne et le Portugal durant le XVème et le XVIème siècle.

# Histoire: les grandes découvertes

a. Quelle partie du Monde n'apparaît pas sur la carte du traité ?

---

b. Ce traité semble-t-il juste ?

---

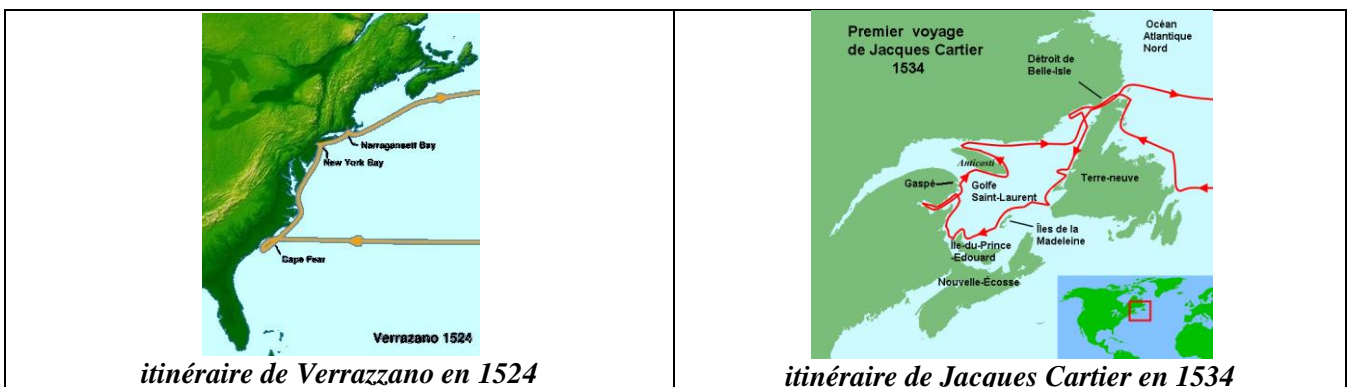
c. Que reste-t-il comme solution aux autres pays européens pour profiter des ressources du « nouveau monde » ?

---

## D. La France prend « sa part »

En 1524, Giovanni da Verrazzano, un italien naviguant au service du roi François I<sup>er</sup> de France, motivé par l'« insolence » de la division du monde entre les Portugais et les Espagnols, est le premier Européen à visiter la côte atlantique des actuels États-Unis d'Amérique, remontant la côte depuis la Caroline du Sud jusqu'en Nouvelle-Écosse.

De 1534 à 1536, l'explorateur français Jacques Cartier est le premier Européen à voyager à l'intérieur de l'Amérique du Nord en remontant le fleuve Saint-Laurent qu'il nomme « pays de Canada » d'après un nom iroquoien. Il revendique la région de l'actuel Québec au nom du roi de France François I<sup>er</sup>.



a. Au nom de quel roi naviguent ces deux explorateurs?

---

b. Quelle colonie française fonde Jacques Cartier ?

---

c. Quelle trace reste-t-il de cette période dans cette région d'Amérique?

---



# Histoire: les grandes découvertes

## 8. Les grandes découvertes du point de vue des Amérindiens et des Africains.



*Moctezuma est empereur des Indiens Aztèques, au Mexique. Il accueille un chef espagnol, Cortez.*

Quelques-uns nous ont assurés que vous étiez des dieux, que des bêtes farouches vous obéissaient, que vous teniez la foudre entre vos mains, et que vous étiez assoiffés d'or.

Cependant, je vois que vous êtes des hommes comme nous. Ces bêtes qui vous obéissent sont, à mon avis, de grands cerfs que vous avez apprivoisés. Ces armes qui ressemblent à la foudre sont des tuyaux d'un métal que nous ne connaissons pas, dont l'effet est pareil à celui de nos sarbacanes.

*Cortez, Histoire de la conquête du Mexique*

« (Les Espagnols) se comportèrent à la manière des tigres et des lions les plus cruels, lorsqu'ils sont affamés depuis plusieurs jours. En quarante ans sont morts, à cause de la tyrannie espagnole, plus de douze millions d'êtres vivants, hommes, femmes, enfants.

La raison pour laquelle les chrétiens ont détruit une si grande quantité d'êtres humains a été seulement le désir insatiable de l'or, l'envie de s'emplit de richesses.

*Bartolomé de Las Casas, Relation des voyages... dans les Indes Occidentales, (1474-1566).*



*Christophe Colomb débarquant au nouveau monde*  
Gravure sur cuivre de Théodore de Bry



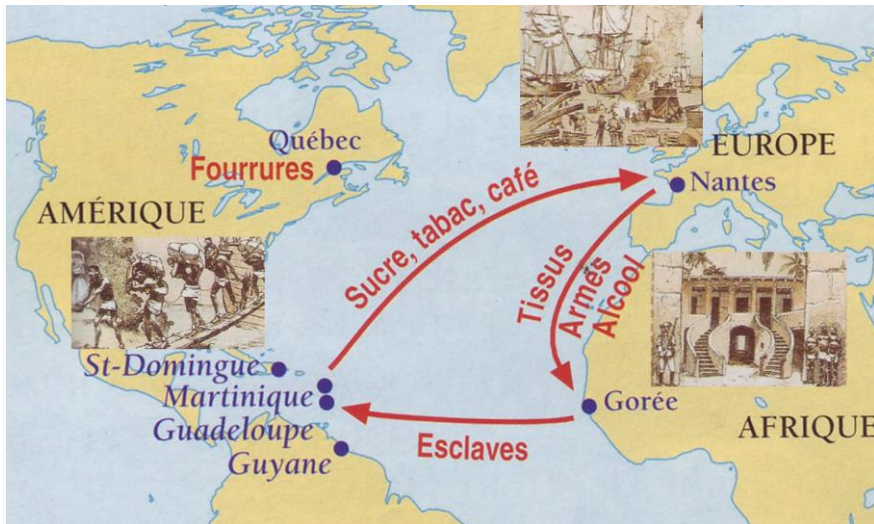
*Christophe Colomb à la cour royale d'Espagne à Barcelone*  
Victor A. Searles (Library of Congress, Washington)

a. Comment sont accueillis les Européens par les Amérindiens?

b. Pourquoi Christophe Colomb emmènent-ils des indigènes avec lui en Espagne ?

c. De quoi s'émeut Bartolomé de Las Casa dans son texte ?

# Histoire: les grandes découvertes



*esclaves dans une plantation de canne à sucre*

Une habitation (plantation) en sucrerie, située en l'île Saint-Dominique (Saint-Domingue), à une lieue et demie de Port-au-Prince [...] Cette habitation, très bien arrosée, contient 197 carreaux de terre: 85 plantés en sucre, 12 en savane et 100 situés au lieu dit "source trouvée", montagne de Belle-Vue très propre à établir une caféière [...]. Les bâtiments consistent dans la maison principale, différents corps de logis, trois magasins, un hôpital, une sucrerie, une raffinerie, tonnellerie [...], deux moulins. Le mobilier consiste dans environ 175 nègres, négresses, mulâtres, mulâtresses, négrillons, négrillonnes; différents bestiaux au nombre de plus de 200 dont 84 bœufs, vaches, moutons, chevaux et juments...

*annonce affichée dans la ville d'Angers en 1788*

a. Comment les Européens appellent-ils les hommes noirs?

---

b. Explique comment marche le commerce triangulaire ?

---

---

---

c. Qu'est-ce que le mobilier ?

---

# Histoire: les grandes découvertes

Au XV<sup>e</sup> siècle, on ne connaît qu'une partie de la Planète. On connaît la Chine, car **Marco Polo** l'a visitée au XIII<sup>e</sup> siècle. Peu à peu on va préparer de grandes expéditions. Il y a cela trois raisons :

- la première est comme toujours économique : Les Européens ont beaucoup de besoins : or, soie, épices, ... (le poivre, par exemple, se vend au grain et au prix de l'argent). On se ravitaille en Chine et en Inde, mais les routes traditionnelles sont contrôlées par les musulmans et elles sont peu sûres. (seul 1/5 des marchandises arrive à bon port).

- la seconde est religieuse : depuis les croisades, les chrétiens cherchent des alliés dans leur lutte contre l'Islam.

- enfin, les scientifiques comptent sur ces expéditions pour démontrer que la Terre est ronde .



Les voyages de Marco Polo



On voyage sur des **caravelles** et des **nefs**, de petites embarcations résistantes qui permettent de visiter les côtes. On se dirige à l'aide de **boussoles**, d'**astrolabes** et de **portulans** (cartes des côtes et des ports). En 1492, **Christophe Colomb**, un italien qui navigue pour l'Espagne croit arriver en Inde par une nouvelle route, il vient en fait de découvrir les Antilles.

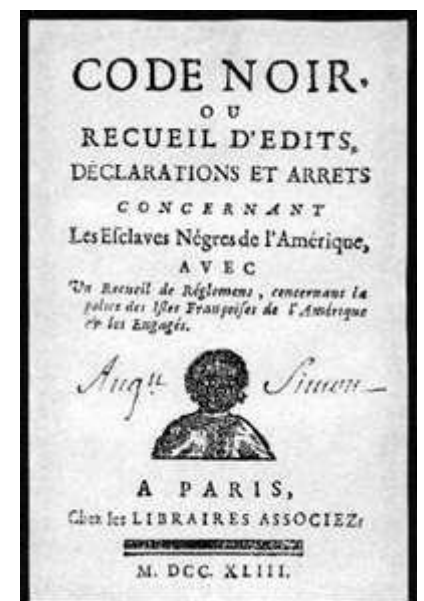


Suite à ce voyage, on découvrira l'Amérique. En 1497, le portugais **Vasco De Gama** est le premier à atteindre la pointe de l'Afrique : le cap de Bonne Espérance. En 1521, le portugais **Magellan**, qui est financé par l'Espagne est le premier à atteindre le détroit qui porte son nom. Son équipage fera le tour du monde, lui mourût en mer. En 1534, le français **Jacques Cartier** explore le Canada.

En 1494, le traité de Tordesillas partage le monde connu entre les Espagnols et les Portugais.

Les Européens vont s'enrichir au dépend des natifs américains (incas, aztèques, amérindiens...) qui seront exterminés et des Africains qui seront déportés en Amérique pour être exploités.

En Afrique, on échange des armes contre des hommes qu'on emmène en Amérique pour produire des richesses qui seront emportées en Europe : c'est le **commerce triangulaire**.



# Histoire: les grandes découvertes

## Quelques dates à retenir :

- 1492 : (re)découverte de l'Amérique par Christophe Colomb
- 1519-1521 : premier « tour du monde »

## Des Personnages :

- **Christophe Colomb** : Génois ayant fait découvrir l'Amérique à l'Europe
- **Fernand de Magellan** : navigateur dont l'équipage fit le premier tour du monde (lui, est mort au cours du voyage)
- **Vasco de Gama** : navigateur qui réussit à rejoindre les Indes en contournant l'Afrique
- **Jacques Cartier** : Navigateur français qui explora les rives du Saint-Laurent au Canada
- **Marco Polo** : voyageur vénitien qui explora la Chine
- **Amerigo Vespucci** : navigateur qui explora les côtes américaines (l'Amérique lui doit son nom)

## Du vocabulaire :

- **Amérindiens** : premiers occupants du territoire américain
- **Esclaves noirs** : Africains déportés par les Européens pour être vendus comme main d'œuvre gratuite dans les colonies d'Amérique
- **Boussole** : outil de navigation indiquant le Nord
- **Caravelle** : navire à voiles à hauts bords, rapide et léger
- **Santa Maria, Pinta, Niña** : les 3 caravelles de Christophe Colomb