

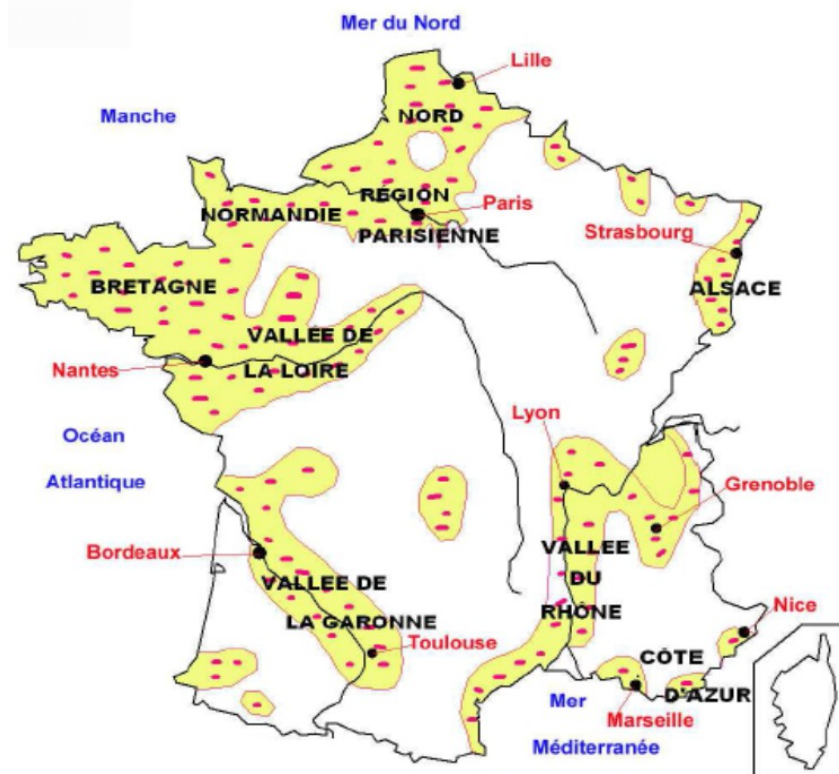
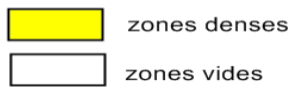
*1. En France*

La population française est *inégalement répartie sur le territoire*.

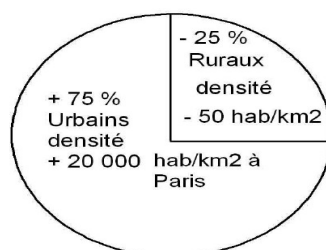
Les zones les plus denses (= plus peuplées) sont :

- \_ les vallées (Garonne, Rhône, Seine, Loire),
- \_ la région parisienne,
- \_ la Côte d'Azur,
- \_ l'Alsace,
- \_ la Bretagne,
- \_ le Nord.

La répartition de la population française



La population est mal répartie sur le territoire : les urbains représentent plus de 75 % de la population. *La population française est urbaine.*



*Le développement des activités tertiaires au XX<sup>ème</sup> siècle a renforcé la concentration des populations dans les villes.*

### Vocabulaire :

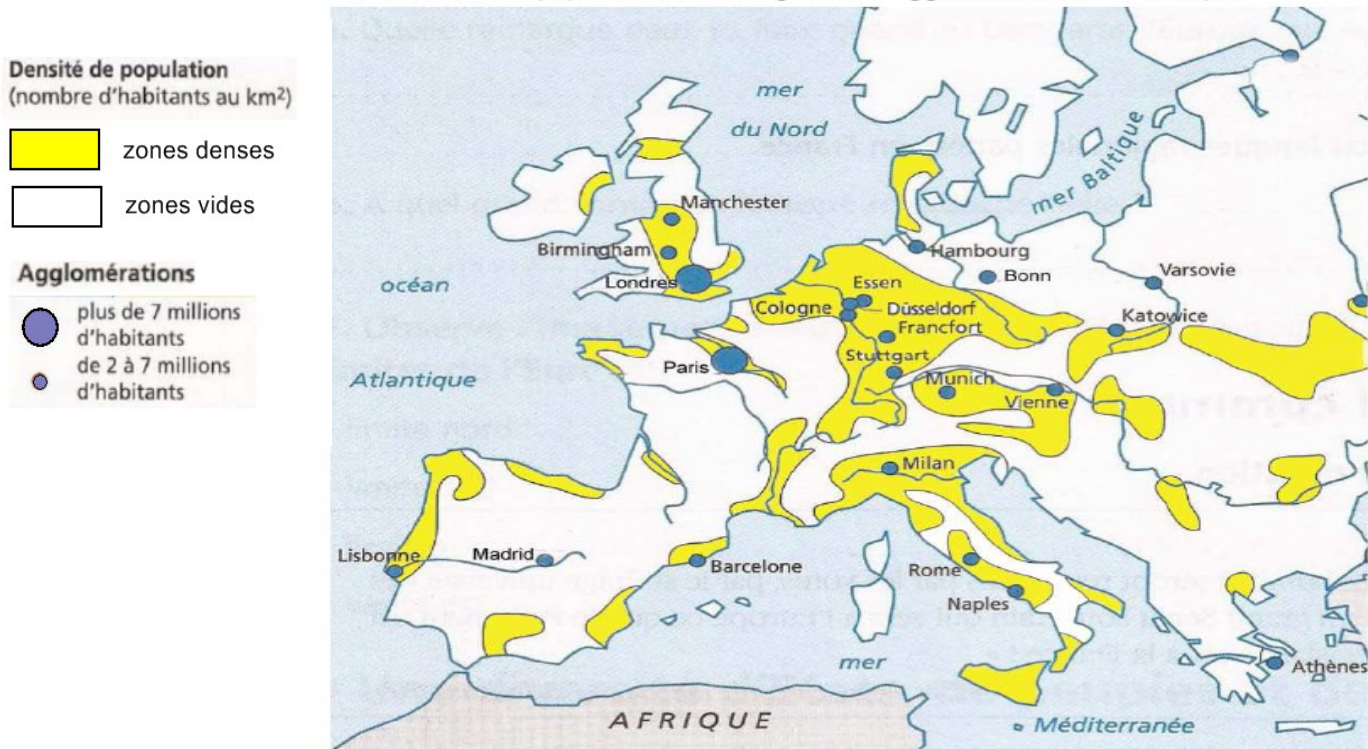
activités tertiaires :

agglomération :

densité :

## *2. En Europe*

La densité de population et les grandes agglomérations en Europe.



*L'Europe compte plus de 750 millions d'habitants.*

*En Europe, la densité moyenne est forte : 100 habitants au km<sup>2</sup>, c'est plus de deux fois supérieure à la moyenne mondiale.*

*En Europe, la densité est très forte dans une zone qui s'étend de la Grande-Bretagne jusqu'en Italie, dans les agglomérations urbaines, le long des côtes et des fleuves.*

*Ailleurs, la densité est très variable. Elle est très faible dans le Nord de*

*l'Europe, dans les régions des hautes montagnes et aussi à l'Est et dans le sud de l'Europe.*

*Vocabulaire :*

*agglomération :*

*densité de population : nombre d'habitants par km<sup>2</sup>*