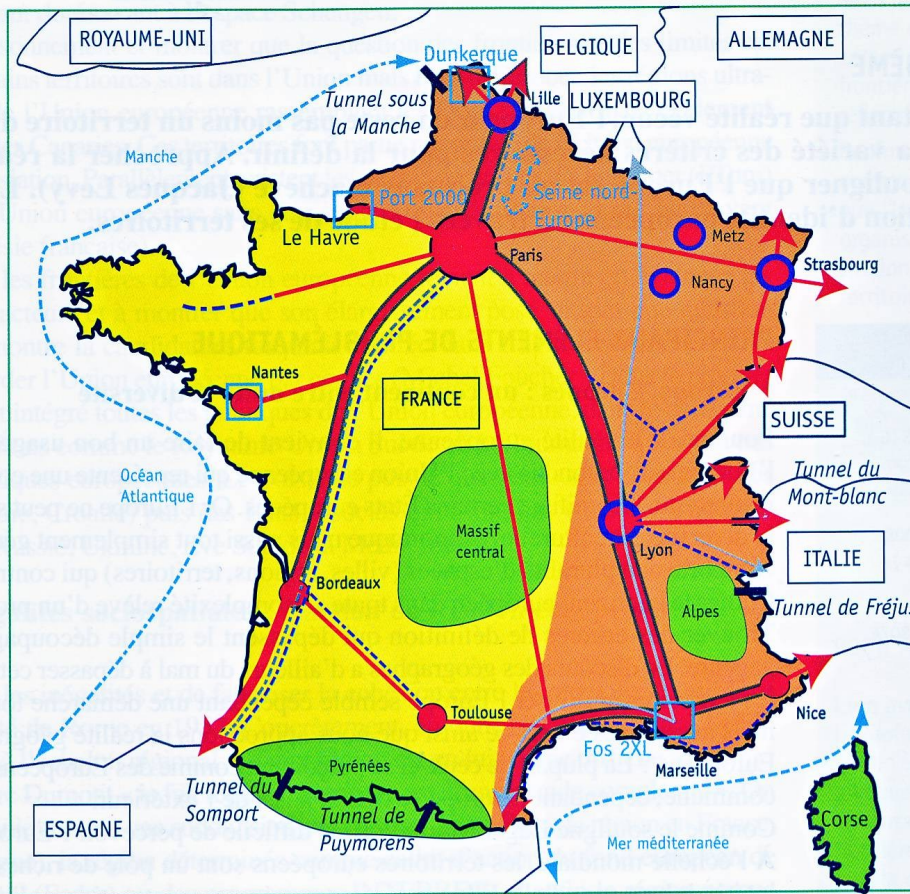
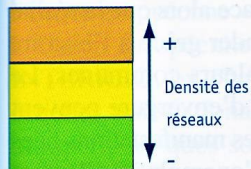


Croquis : l'inégale connexion du territoire français à l'Europe et au monde par les réseaux de communication




1. Un territoire inégalement connecté

a) Une inégale densité des réseaux de communication (transport et numérique)



b) Des nœuds et des axes concentrant les flux

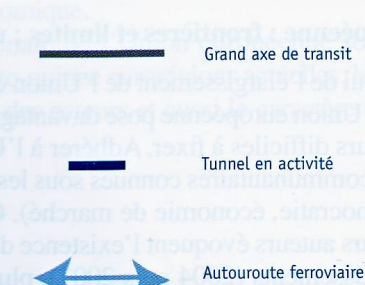


2. Une hiérarchie renforcée par l'insertion de la France dans l'Union européenne

a) Des interfaces privilégiées

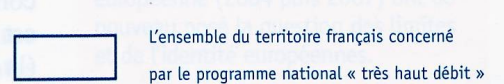


b) Un trafic de transit concentré



3. Les projets d'aménagement ont-ils pour objectif le désenclavement des territoires ?

a) Une exception, le numérique



b) Des grands projets qui favorisent l'attractivité du territoire ou le rapport modal

