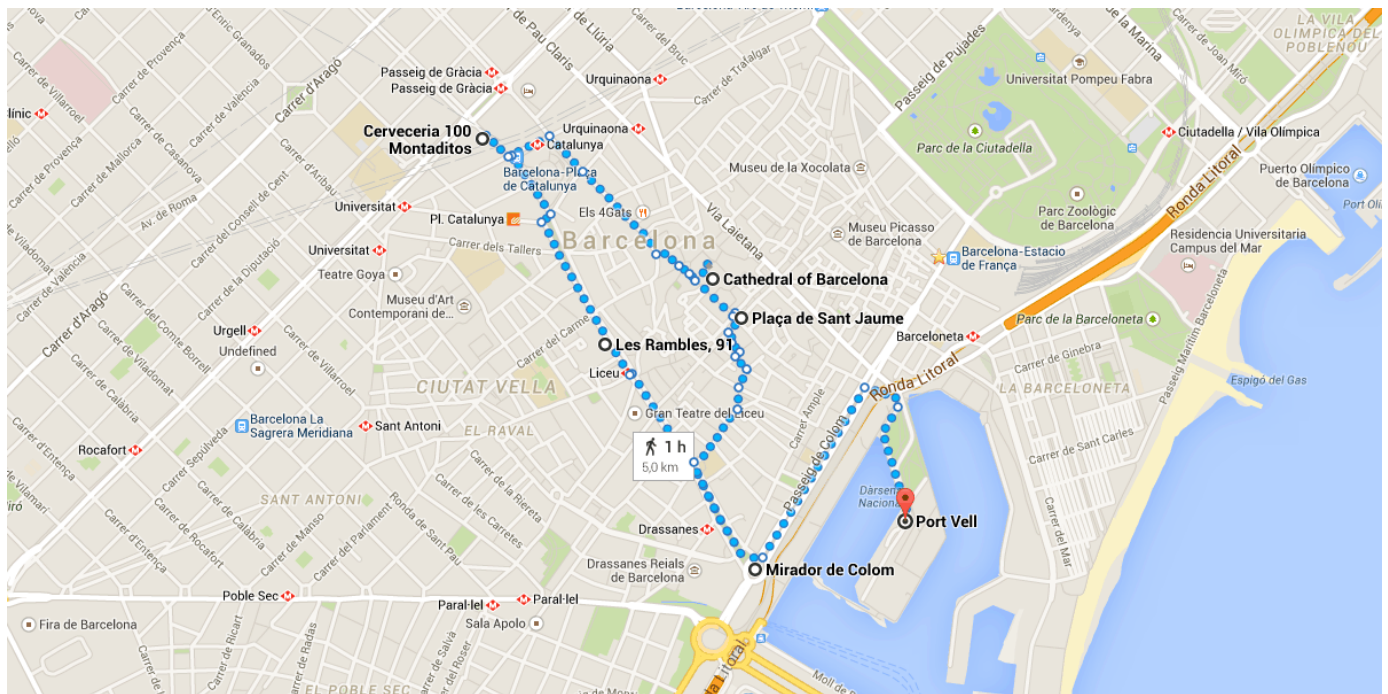




À pied 5,0 km, 1 h

Itinéraire de Mirador de Colom, Plaza Portal de la Pau, s/n à Port Vell



o Mirador de Colom, Plaza Portal de la Pau, s/n Attention : Cet itinéraire peut comporter des erreurs ou des parties non accessibles à pied.

Mirador de Colom, Plaza Portal de la Pau, s/n

08001 Barcelona,
Espagne

1. Prendre la direction nord-ouest sur La Rambla/Les Rambles/Rambla de Santa Mònica vers Carrer de Santa Mònica



350 m

2. Prendre à droite sur Carrer dels Escudellers



220 m

3. Prendre à gauche sur Carrer de n'Arai

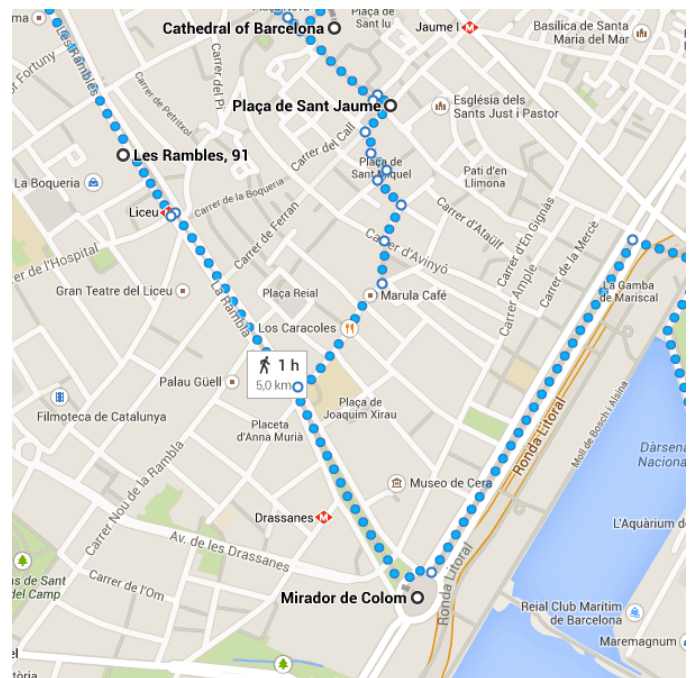


68 m

4. Continuer sur Carrer de Cervantes



63 m



5. Prendre à gauche sur Carrer dels Gegants
55 m
 6. Prendre à droite sur Plaça de Sant Miquel
22 m
 7. Tourner à gauche pour rester sur Plaça de Sant Miquel
37 m
 8. Tourner à droite pour rester sur Plaça de Sant Miquel
38 m
 9. Prendre à droite sur Plaça de Sant Jaume
59 m
- 900 m/12 min

○ Plaça de Sant Jaume

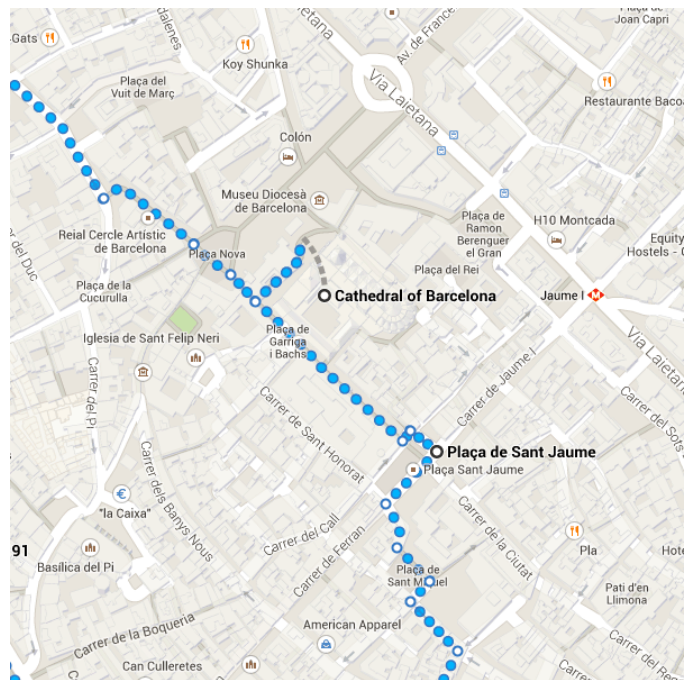
08002 Barcelona, Espagne

10. Prendre la direction nord-ouest sur Plaça de Sant Jaume vers Carrer de la Llibreteria
27 m
 11. Tourner à gauche pour rester sur Plaça de Sant Jaume
10 m
 12. Prendre à droite sur Carrer del Bisbe
160 m
 13. Prendre à droite sur Carrer de Santa Llúcia
68 m
- 270 m/3 min

○ Cathedral of Barcelona

Pla de la Seu, s/n, 08002 Barcelona, Espagne

14. Prendre la direction sud sur Carrer de Santa Llúcia vers Carrer del Bisbe
68 m



15. Prendre à droite sur Carrer del Bisbe
29 m
16. Continuer tout droit sur Plaça Nova
38 m
17. Continuer sur Carrer dels Arcs
90 m
18. Prendre à droite sur Av. Portal de l'Àngel
350 m
19. Continuer tout droit sur Plaça de Catalunya
150 m
20. Tourner à gauche pour rester sur Plaça de Catalunya
150 m
21. Prendre à droite sur Rambla de Catalunya
96 m



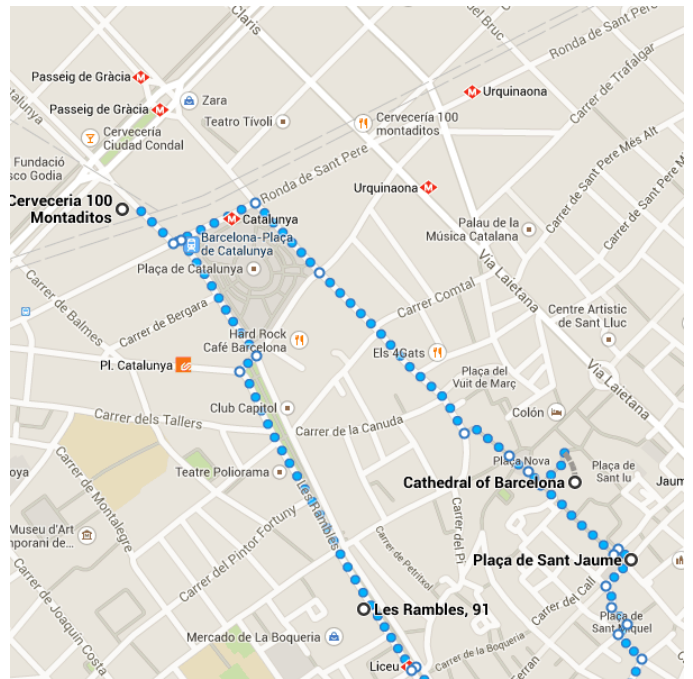
Votre destination se trouvera sur la gauche.

1,0 km/12 min

○ Cerveceria 100 Montaditos

Rambla de Catalunya, 11, 08007 Barcelona, Espagne

22. Prendre la direction sud-est sur Rambla de Catalunya vers Ronda de la Universitat
96 m
23. Prendre à gauche sur Plaça de Catalunya
13 m
24. Tourner à droite pour rester sur Plaça de Catalunya
220 m



25. Tourner à droite à La Rambla/Les Rambles



37 m

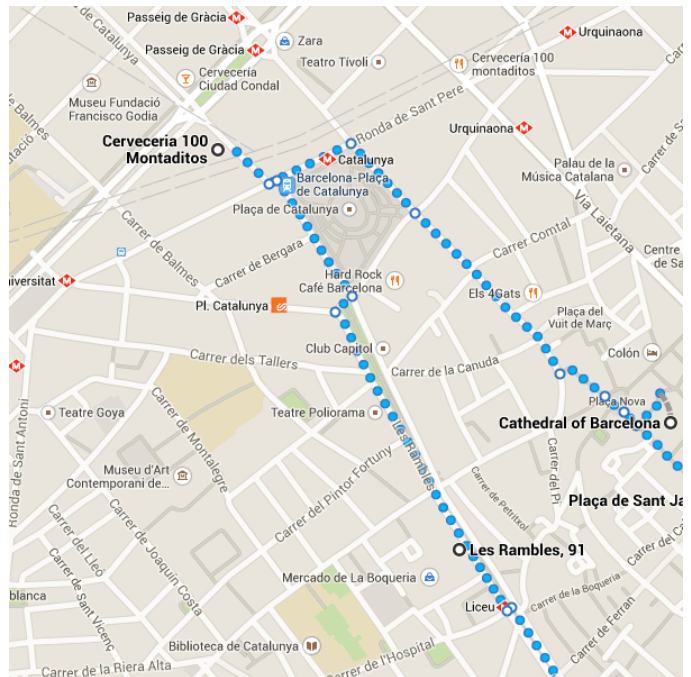
26. Prendre à gauche sur La Rambla/Les Rambles



Votre destination se trouvera sur la droite.

450 m

800 m/9 min



○ Les Rambles, 91

08002 Barcelona, Espagne

27. Prendre la direction sud-est sur La Rambla/Les Rambles/Rambla de Sant Josep vers Passatge dels Coloms



120 m

28. Tourner à gauche à Carrer de l'Hospital



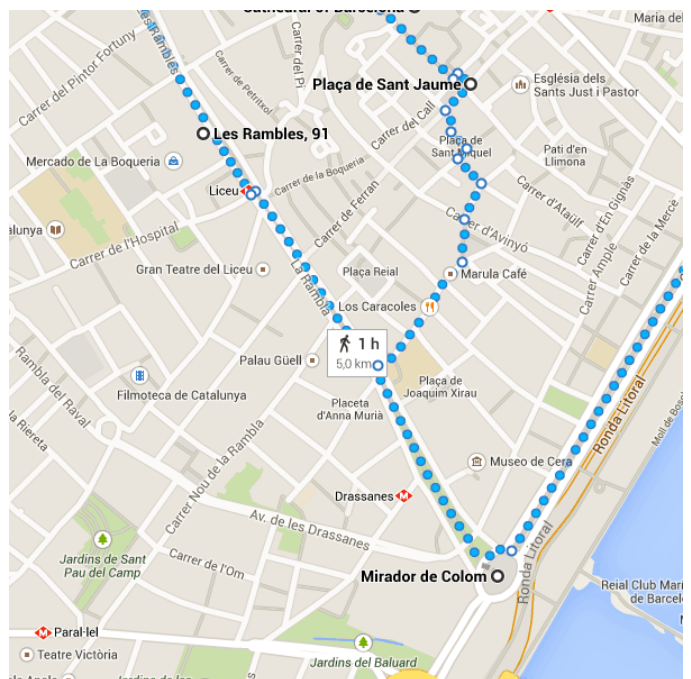
9 m

29. Prendre à droite sur La Rambla/Les Rambles



700 m

850 m/10 min



○ Mirador de Colom, Plaza Portal de la Pau, s/n

08001 Barcelona, Espagne

30. Prendre la direction nord-est vers La Rambla/Les Rambles/Rambla de Santa Mònica



59 m

31. Sortir du rond-point



600 m

32. Tourner à droite



140 m

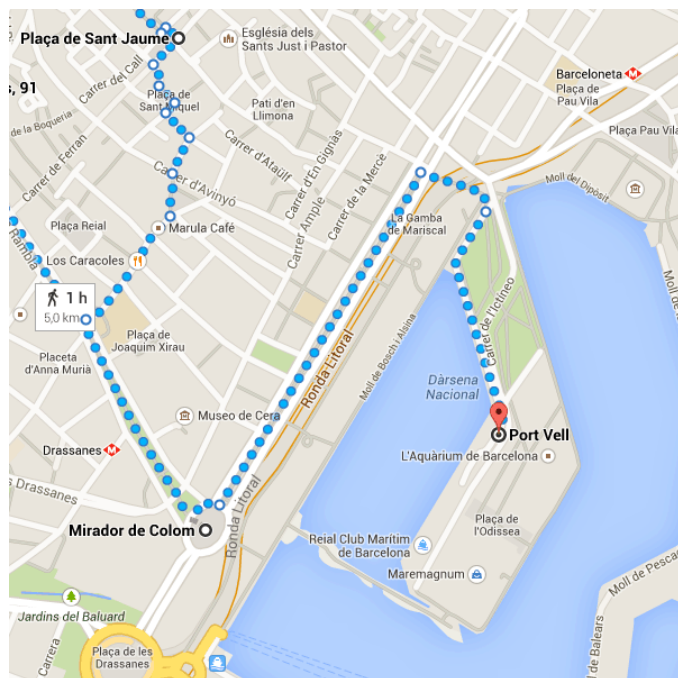
33. Tourner légèrement à droite



Votre destination se trouvera sur la gauche.

400 m

1,2 km/15 min



Port Vell

Espagne

Cet itinéraire est fourni à titre indicatif. Il est possible que vous deviez suivre un itinéraire différent de celui indiqué en raison de travaux, de bouchons, des conditions météorologiques, de déviations ou d'autres perturbations. Veuillez en tenir compte lors de la préparation de votre trajet. Veuillez en outre à respecter le code de la route et la signalisation sur votre trajet.

Données cartographiques ©2015 Google, Institut Cartografic de Catalunya, basado en BCN IGN España