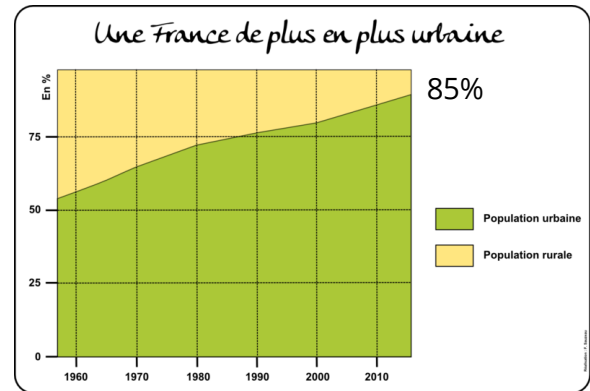
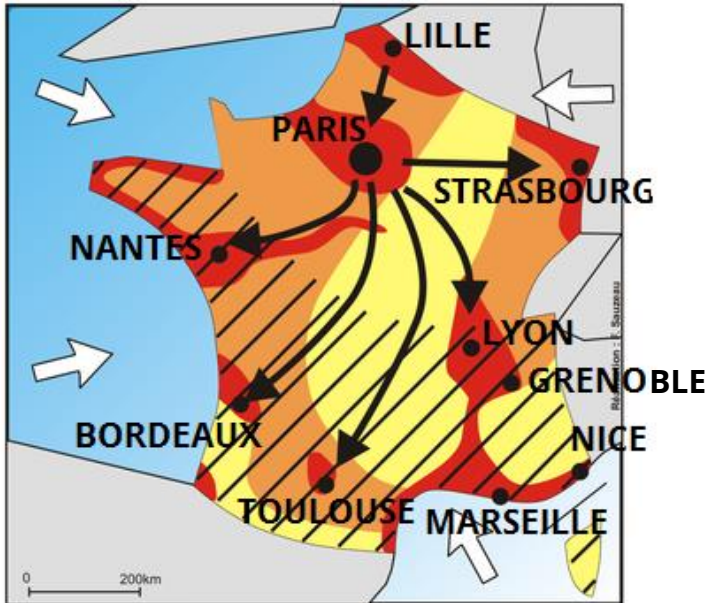


1- Les aires urbaines, une nouvelle géographie d'une France mondialisée

Documents pour comprendre

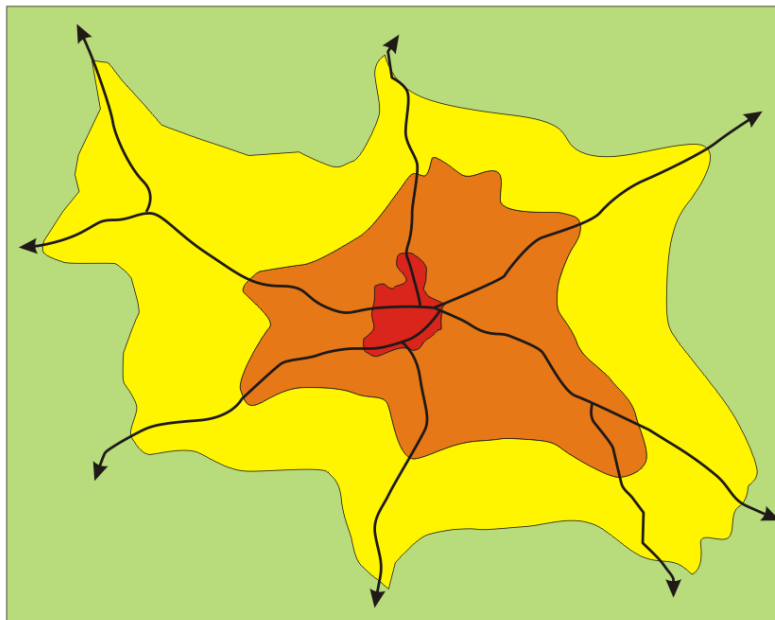


1- Un peuplement inégal

- Les fortes densités
 - Paris et les principales aires urbaines
 - plus de 100 hab/km²
- Les "faibles" densités
 - entre 50 et 100 hab/km²
 - moins de 50 hab/km²

2- Les dynamiques spatiales

- ▨ Régions attractives
- ➔ Grands flux migratoires internes
- ➔ Flux d'immigration



- ➔ Principaux axes de communication **transport**
- | | | |
|------------------------|----------------|----------------|
| ■ Ville - centre | } PÔLE URBAINE | } AIRE URBAINE |
| ■ Banlieue | | |
| ■ Couronne périurbaine | | |
| ■ Espace rural | | |

Lexique

aire urbaine : un espace constitué d'un pôle urbain et d'une couronne périurbaine

pôle urbain : agglomération comptant 5000 emplois ou plus

couronne périurbaine : ensemble des communes dont au moins 40 % des actifs résidant vont travailler dans l'aire urbaine

Urbain = ville

Rural = campagne

Je retiens :

Les **aires urbaines** regroupent 85% de la population et cela continue à augmenter.

Les aires urbaines concentrent les lieux de pouvoir, les entreprises et les emplois. Cela attire les gens.

Mais l'étalement urbain a pour conséquence d'augmenter les temps de transport pour se faire au travail (**migrations pendulaires**). Cela implique un grand besoin d'infrastructures de transport.

De plus, ce sont souvent les populations les plus pauvres qui doivent s'installer en banlieue, voire couronne périurbaine car les prix du logement y sont moins élevés : il y a des **inégalités socio-spatiales**.

L'étalement urbain a aussi pour conséquence la diminution des terres agricoles.

Les grandes aires urbaines sont devenues des métropoles.