












Forêt de Malvoisine

Une randonnée proposée par IBernard





 **Durée :** 2h40
 **Distance :** 9,41km
 **Dénivelé positif :** 5m
 **Dénivelé négatif :** 6m
 **Point haut :** 126m
 **Point bas :** 115m

 **Difficulté :** Facile
 **Retour point de départ :**
 **Moyen de locomotion :** A pied
 **Pays :** France
 **Commune :** Faremoutiers (77515)

Description

Points de passages

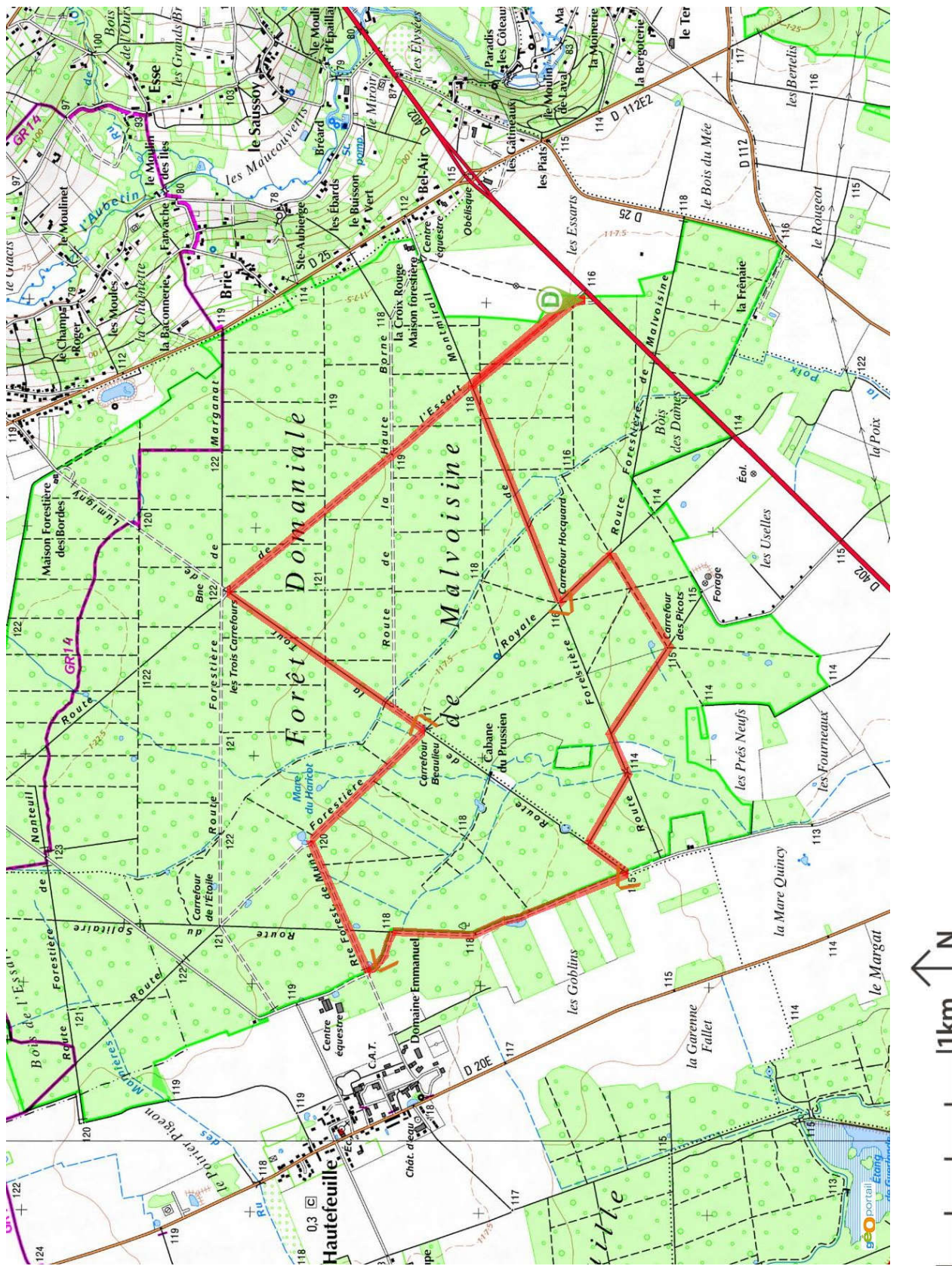
 **D :** N 48.756652° / E 3.016754°
alt. 121m - km 0

 **A :** N 48.756652° / E 3.016883°
alt. 120m - km 9.41

Informations pratiques

Donnez-nous votre avis sur : <http://www.visorando.com/randonnee-/249871>

Téléchargez l'application Visorando pour suivre cette randonnée



©2016 IGN

Visorando et l'auteur de cette fiche ne pourront pas être tenus responsables en cas d'accident survenu sur ce circuit.