


Je prépare mes
Ceintures
de Géographie



Dessin Jack Kock – Blog <http://www.dangerecole.blogspot.fr/>

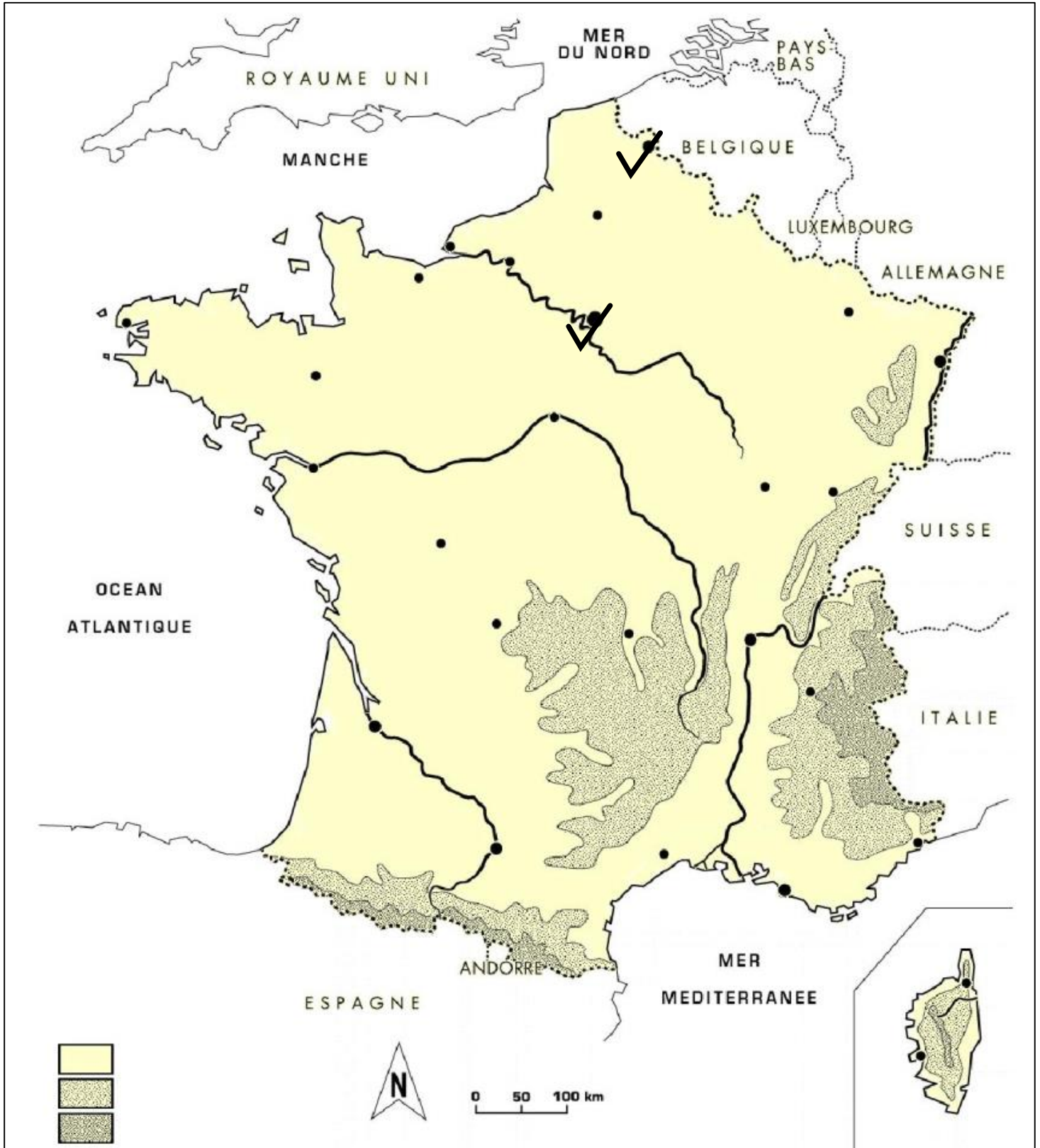
SEQUENCES 1

TEST CEINTURE BLANCHE DE GÉOGRAPHIE



Pour obtenir la ceinture blanche, il faut :

1. **Savoir indiquer la capitale de la France et la ville où tu habites sur une carte de France**
2. Situer la France sur une carte de l'Europe
3. Situer la France sur une carte du monde.



TEST CEINTURE BLANCHE DE GÉOGRAPHIE



Pour obtenir la ceinture blanche, il faut :

1. Savoir indiquer la capitale de la France et la ville où tu habites sur une carte de France
2. **Savoir tracer les contours de la France sur une carte de l'Europe**
3. Situer la France sur une carte du monde.

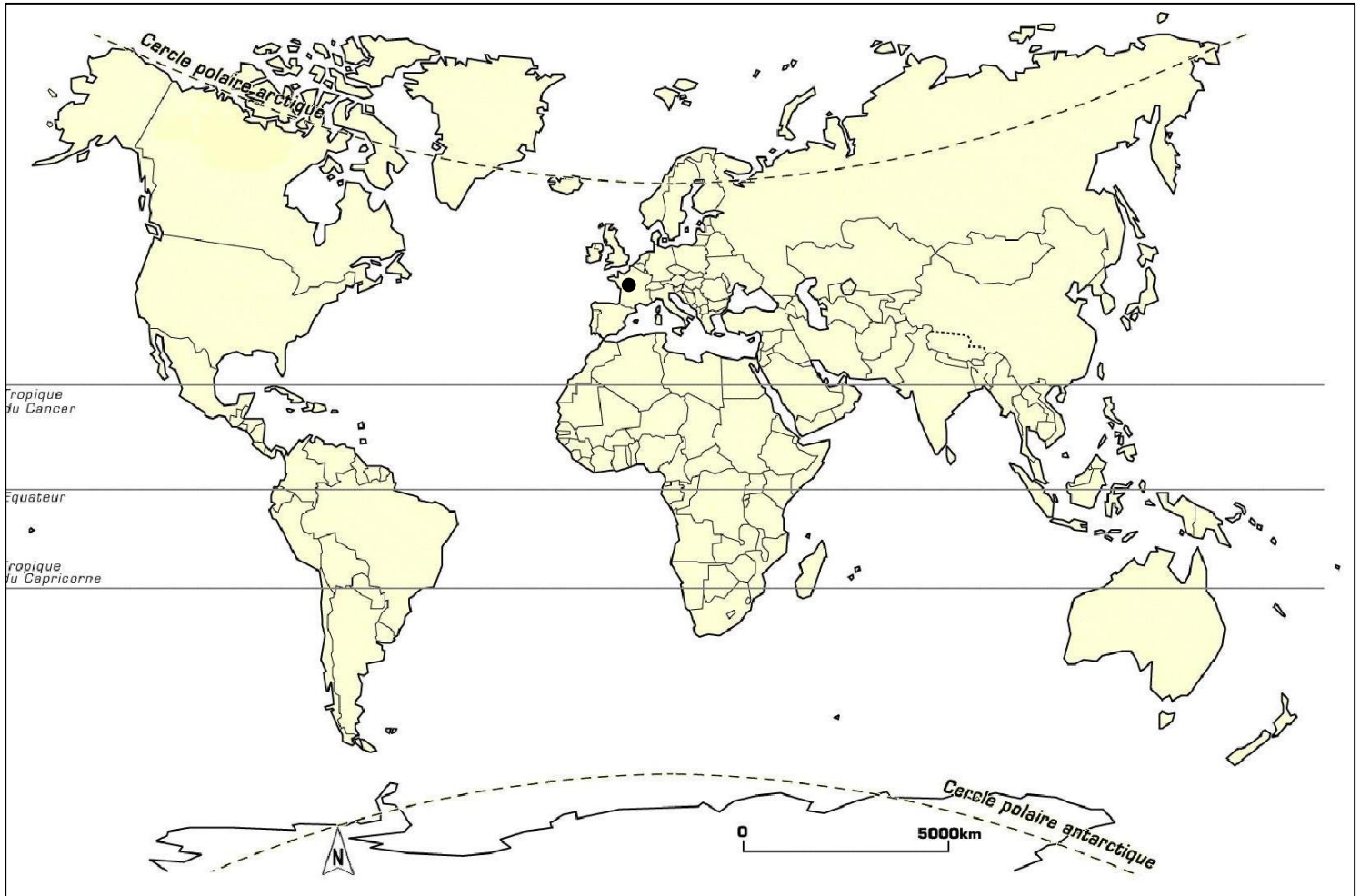


TEST CEINTURE BLANCHE DE GÉOGRAPHIE



Pour obtenir la ceinture blanche, il faut :

1. Savoir indiquer la capitale de la France et la ville où tu habites sur une carte de France
2. Situer la France sur une carte de l'Europe
3. **Situer la France sur une carte du monde.**



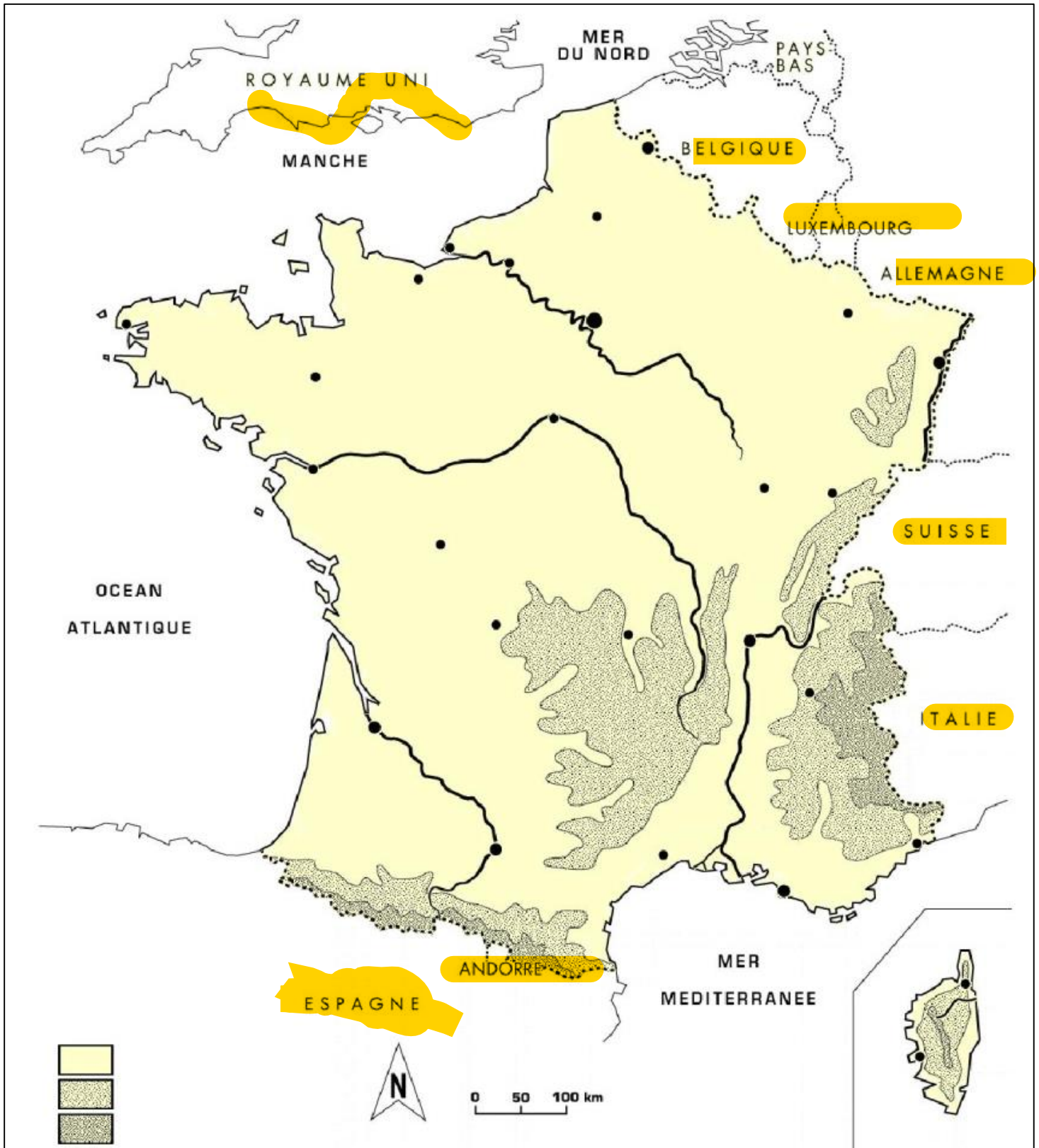
TEST CEINTURE JAUNE DE GÉOGRAPHIE



Pour obtenir la ceinture jaune, il faut :

1. Situer les mers qui bordent la France (et savoir les écrire).
2. Situer les pays frontaliers à la France et connaître leur capitale (et savoir les écrire)

Sur la carte ci-dessous, colorie soigneusement les mers en bleu.
Surligne le nom des pays frontaliers. Complète le tableau des capitales.



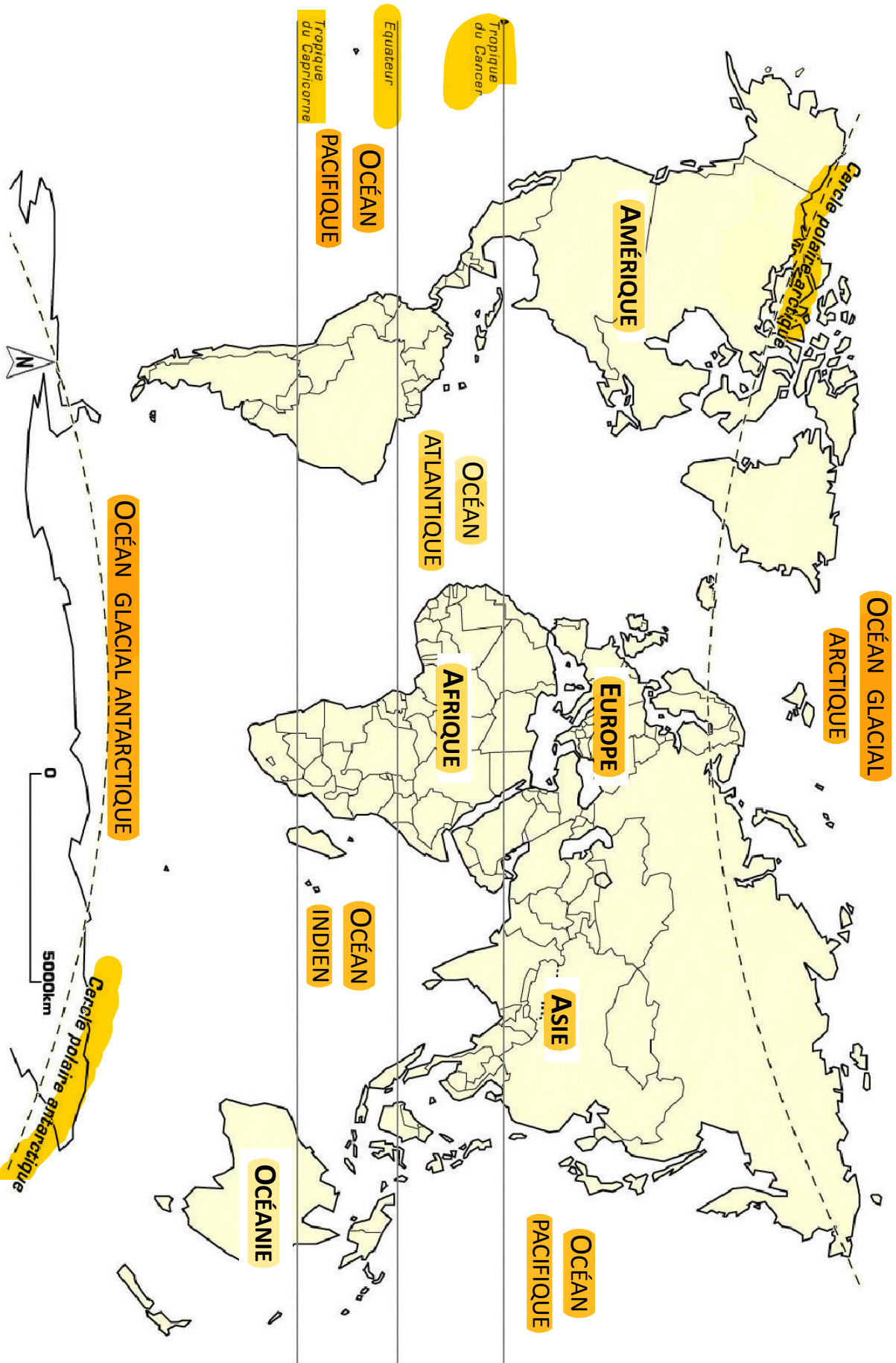
Royaume-Uni Londres	Belgique Bruxelles	Luxembourg Luxembourg
Allemagne Berlin	Suisse Berne	Italie Rome
Espagne Madrid		

TEST CEINTURE ORANGE DE GÉOGRAPHIE



Pour obtenir la ceinture orange, il faut :

1. Situer les océans et les continents du monde (et savoir les écrire).
2. Situer les lignes remarquables du globe.

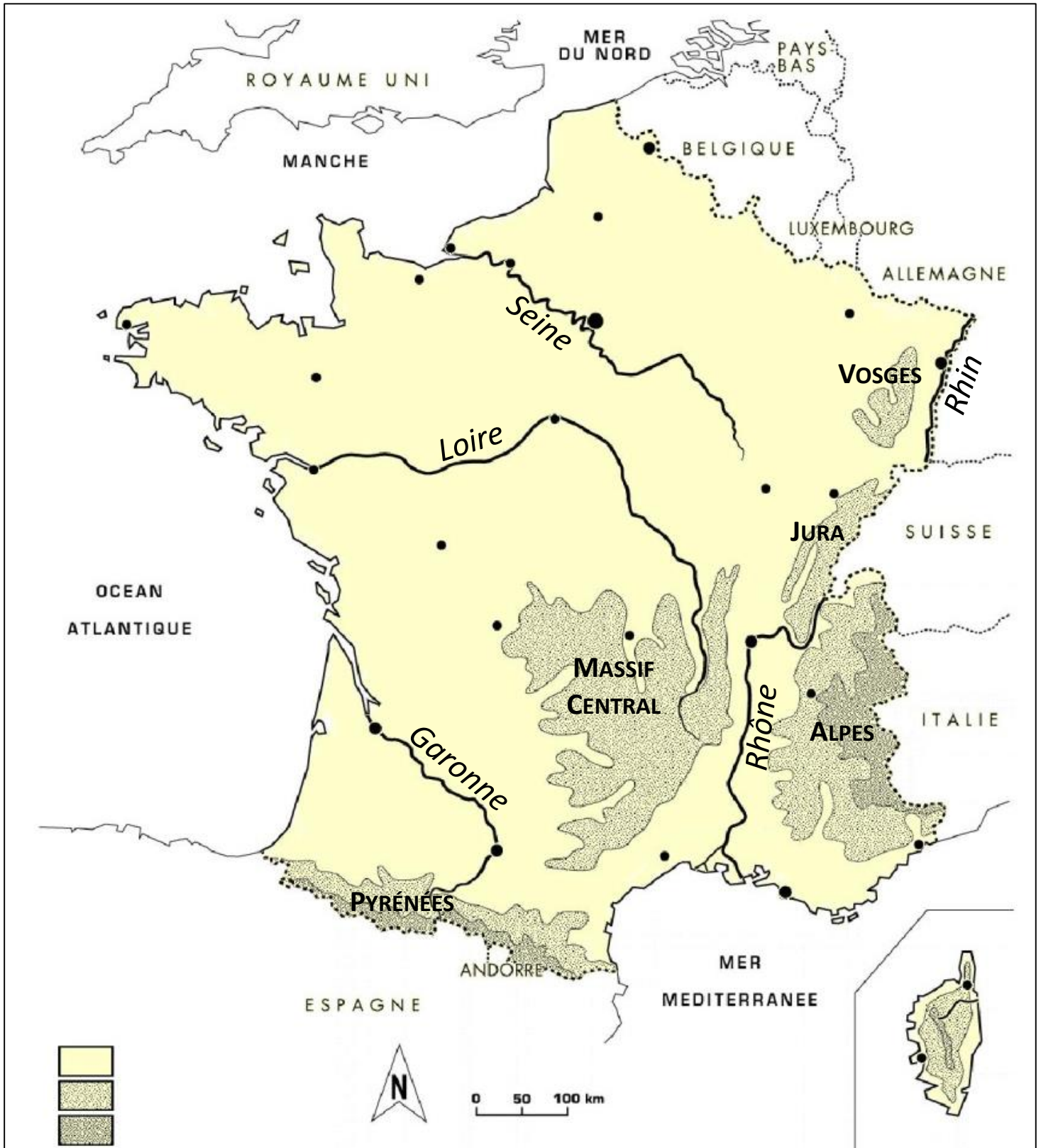


TEST CEINTURE ROSE DE GÉOGRAPHIE



Pour obtenir la ceinture rose, il faut :

1. Situer les montagnes et les fleuves de France (et savoir les écrire).
2. Situer les pays d'Europe de l'Ouest et nommer leurs capitales



TEST CEINTURE ROSE DE GÉOGRAPHIE



Pour obtenir la ceinture rose, il faut :

1. Situer les montagnes et les fleuves de France (et savoir les écrire).
2. Situer les pays d'Europe de l'Ouest et nommer leurs capitales.

(Écris les capitales des pays étudiés sur le tableau en dernière page de ce livret)



TEST CEINTURE VERTE DE GÉOGRAPHIE



Pour obtenir la ceinture verte, il faut :

1. Situer des grandes villes de France (et savoir les écrire)
2. Situer des grands pays du monde, nommer leur capitale (et savoir les écrire)

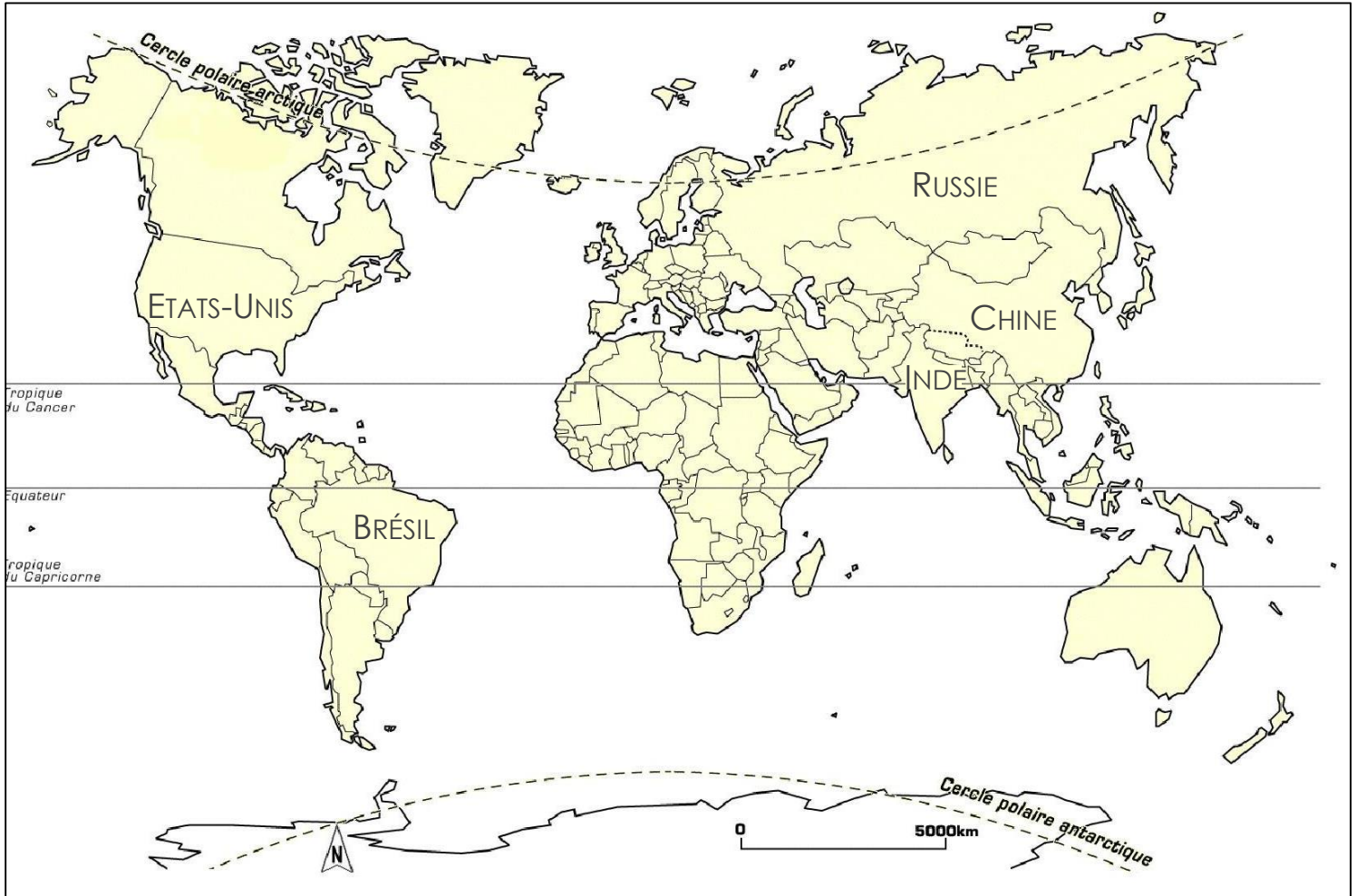


TEST CEINTURE VERTE DE GÉOGRAPHIE



Pour obtenir la ceinture verte, il faut :

1. Situer des grandes villes de France (et savoir les écrire)
2. Situer des grands pays du monde : les Etats-Unis, la Russie, la Chine, le Brésil et l'Inde. Savoir nommer leur capitale (et savoir les écrire)



Fais une recherche pour noter les capitales de ces pays dans le tableau ci-dessous.

Etats-Unis	Brésil
Chine	Russie
Inde	

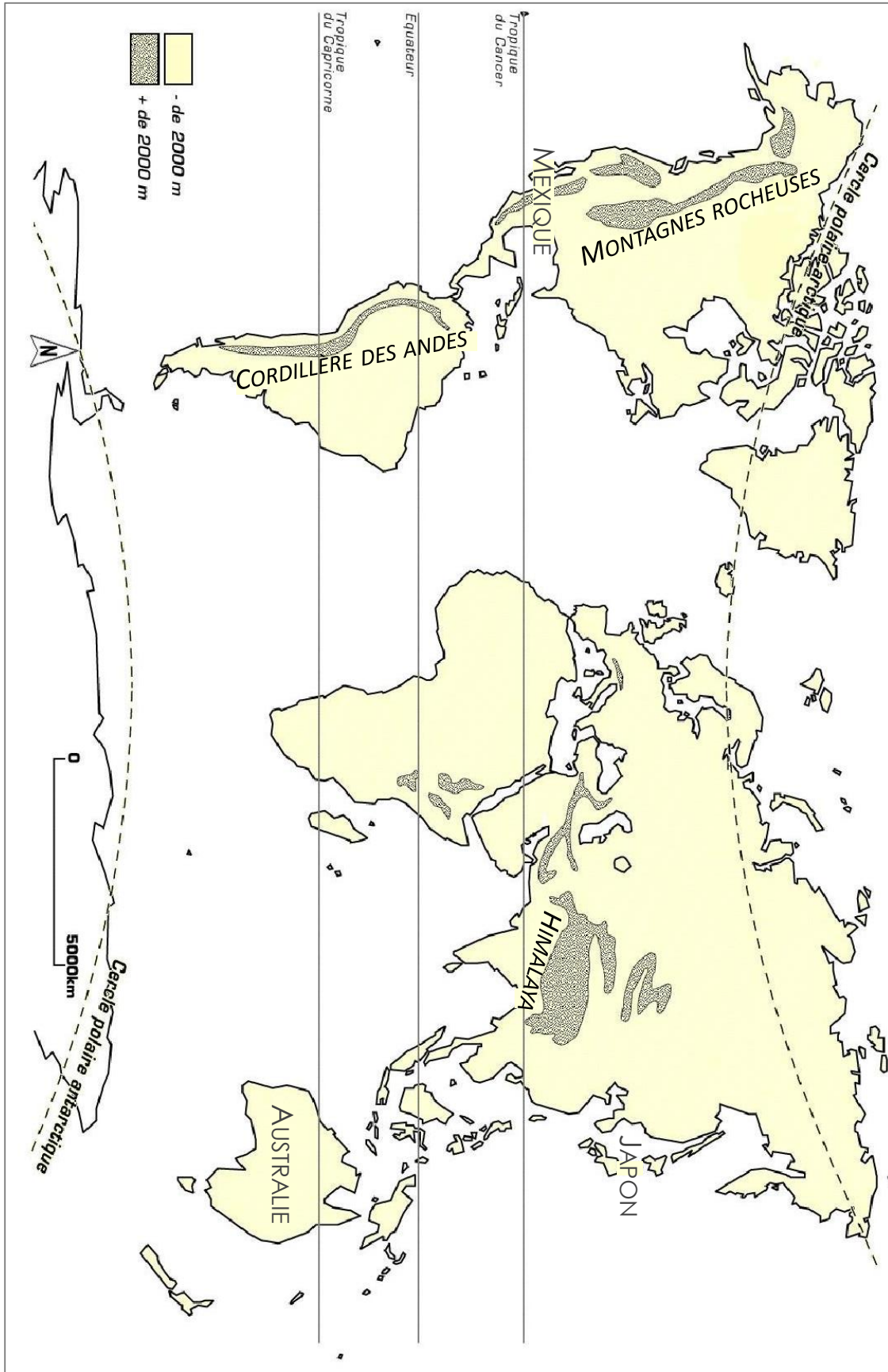
TEST CEINTURE BLEUE DE GÉOGRAPHIE



Pour obtenir la ceinture bleue, il faut :

1. Situer et nommer les trois plus grandes chaînes de montagnes du monde.
2. Situer d'autres pays du monde : le Japon, l'Australie et le Mexique (et savoir les écrire)

Colorie les en marron les massifs montagneux à connaître.
Colorie en rouge les nouveaux pays à situer. Fais des recherches pour dessiner leurs frontières.



Fais une recherche pour noter les capitales de ces pays dans le tableau ci-dessous.

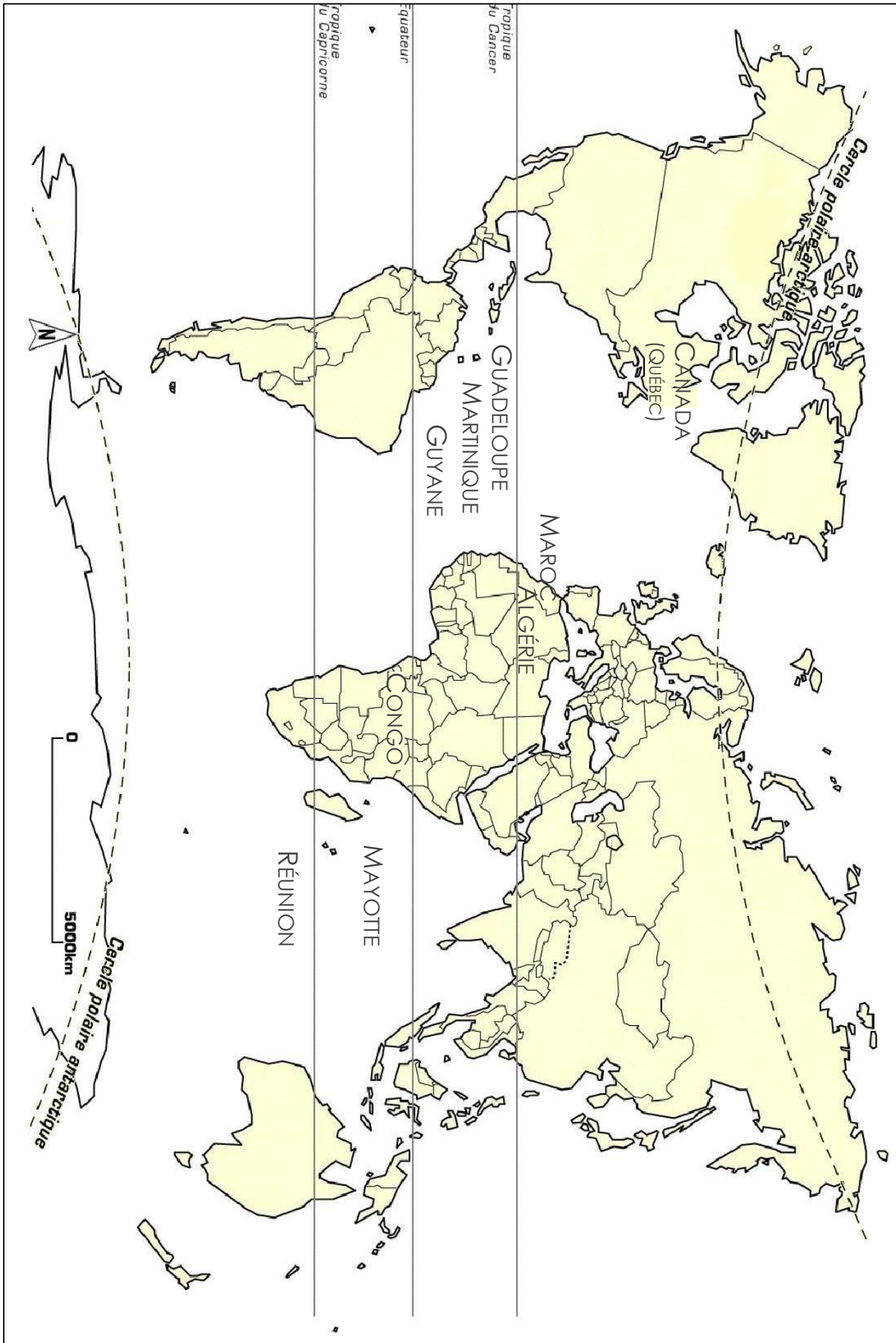
Japon	Australie
Mexique	

TEST CEINTURE VIOLETTE DE GÉOGRAPHIE



Pour obtenir la ceinture violette, il faut :

1. Situer des Départements d'Outre-Mer : Guadeloupe, Martinique, Guyane, Mayotte, Réunion.
2. Situer des grands pays francophones (Belgique, Luxembourg, Suisse, Congo, Canada (Québec), Algérie, Maroc)



Colorie les départements français en bleu et les pays francophones en rouge.
Ajoute les flèches pour relier le nom de chaque DOM à sa position précise sur la carte.

TEST CEINTURE MARRON DE GÉOGRAPHIE

Pour obtenir la ceinture marron, il faut :

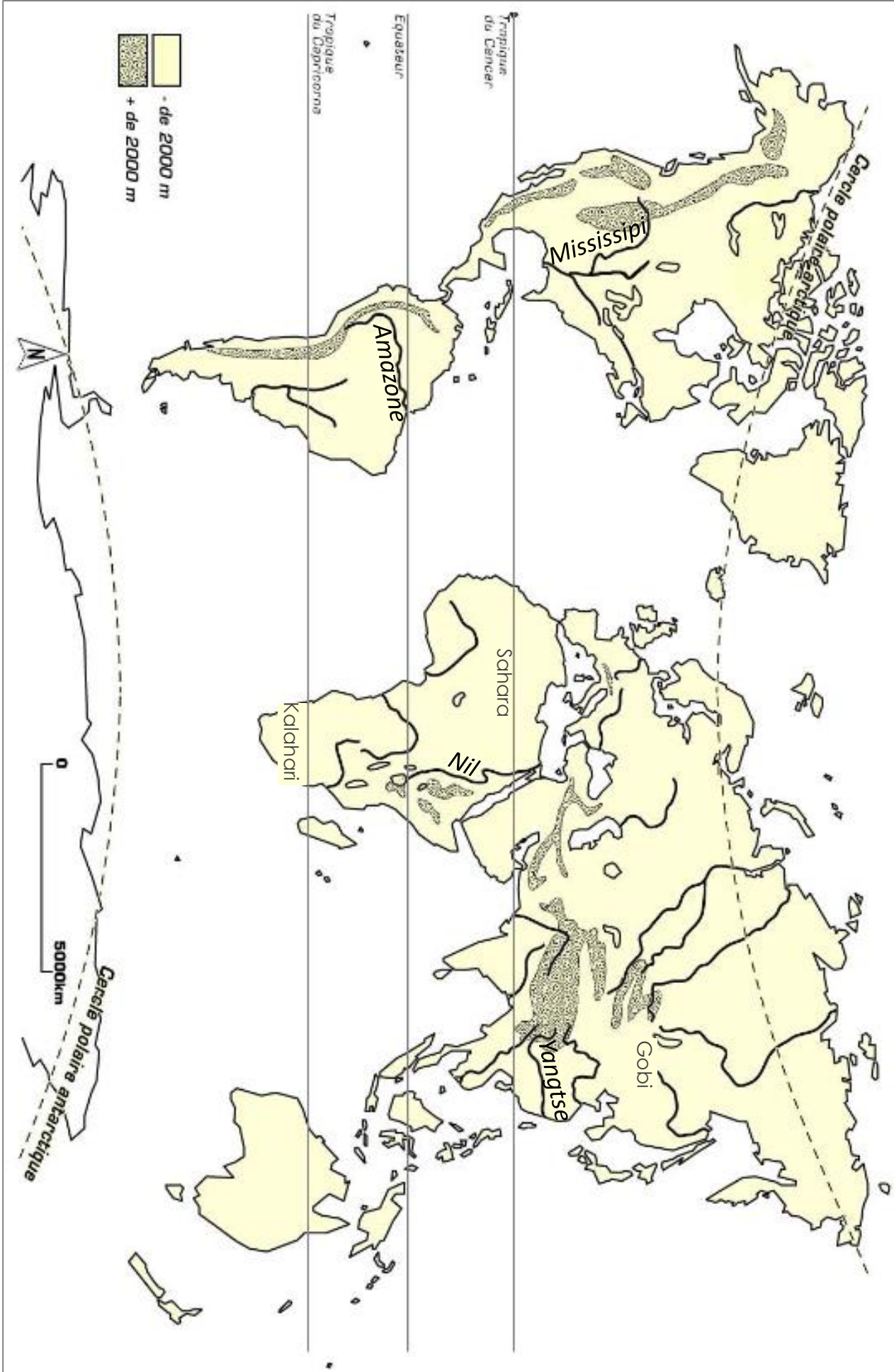
Situer et nommer quatre longs fleuves du monde, trois déserts et la forêt amazonienne.



En t'aidant d'un Atlas :

Repasse les 4 fleuves étudiés en bleu.

Colorie les 3 déserts en orange. Colorie la forêt Amazonienne en vert.



TEST CEINTURE NOIRE DE GÉOGRAPHIE

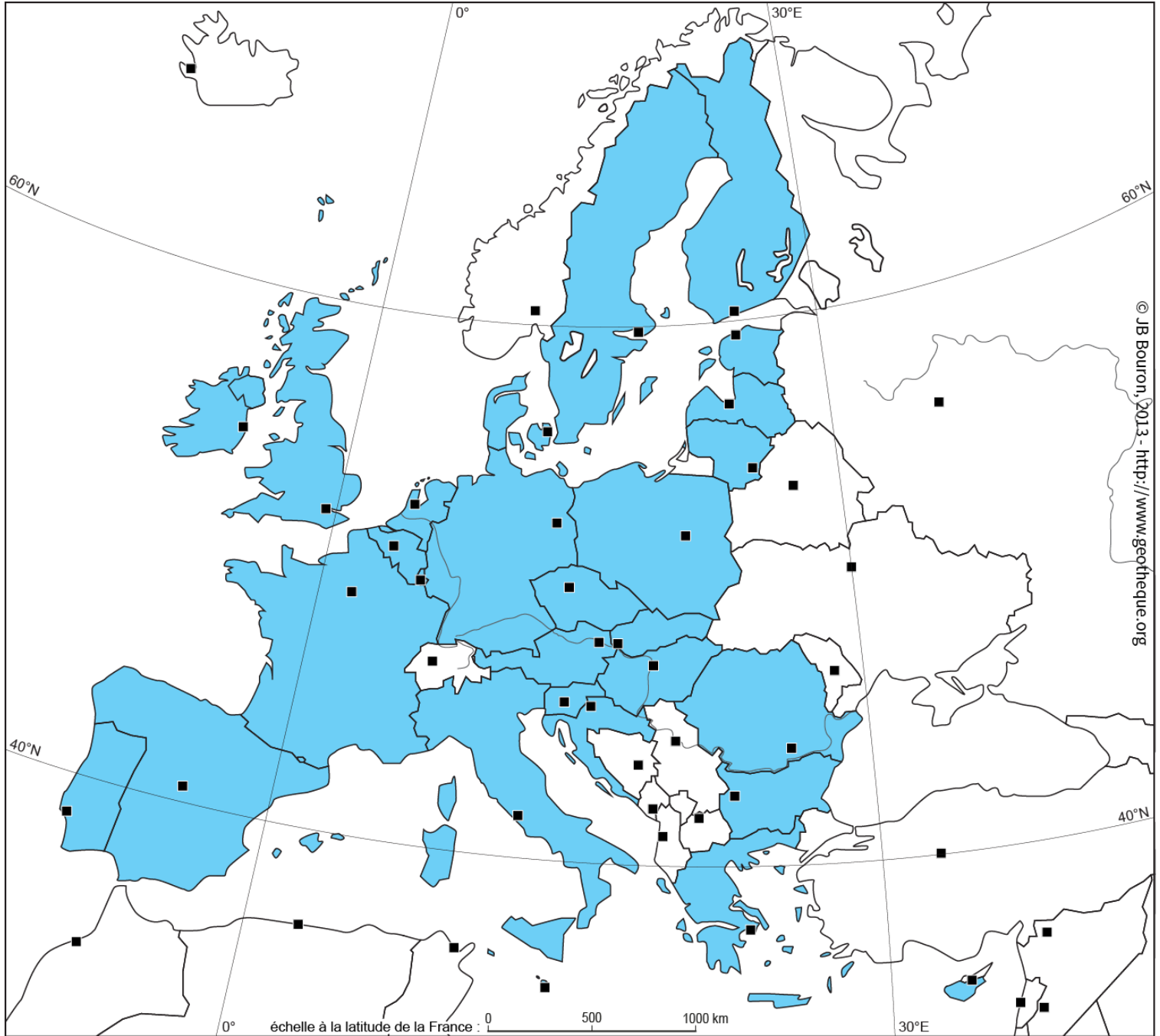


Pour obtenir la ceinture noire, il faut :

Situer et nommer les pays de l'Union Européenne (savoir écrire leur nom)

Connaître leur capitale.

Fais des recherches pour écrire les noms des 28 pays, puis, page suivante, leur capitale.



Allemagne	Autriche	Belgique
Bulgarie	Chypre	Croatie
Danemark	Espagne	Estonie
Finlande	France	Grèce
Hongrie	Irlande	Italie
Lettonie	Littuanie	Luxembourg
Malte	Pays-Bas	Pologne
Portugal	République Tchèque	Roumanie
Royaume-Uni	Slovaquie	Slovénie
Suède		