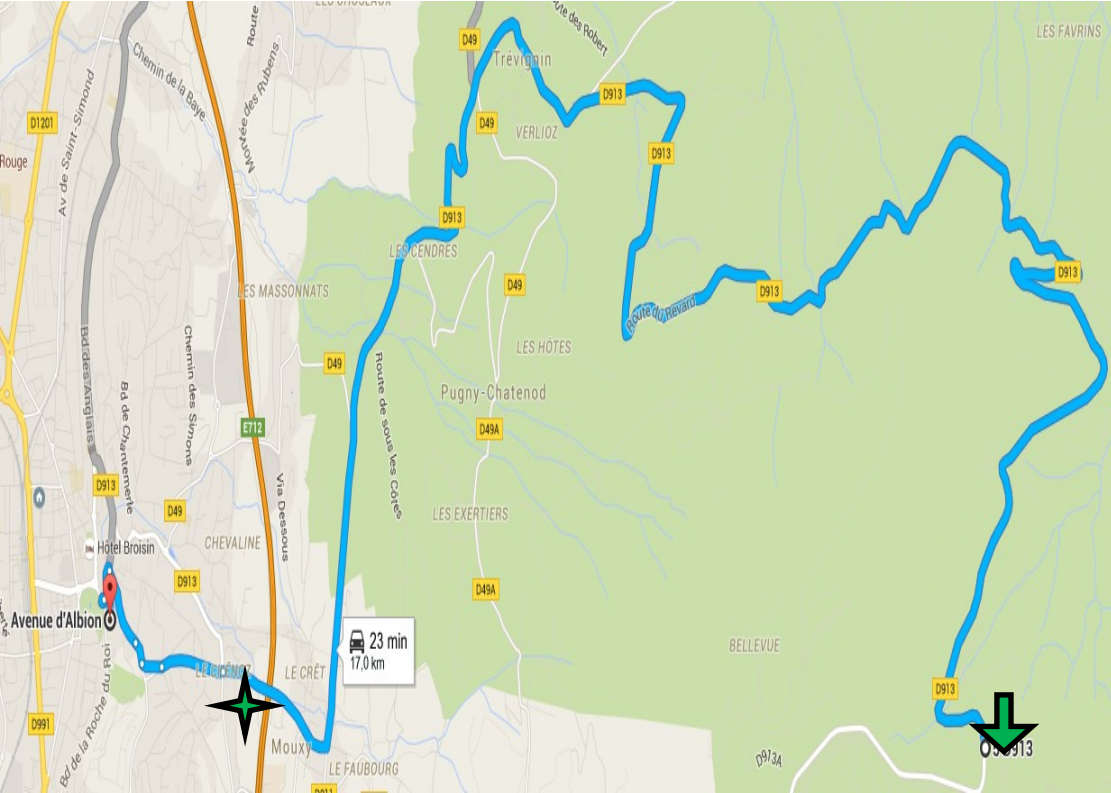




82 - la Croix des Bergers



Parking balade 	Parking à droite sur D 913 avant parking Crolles 45°40'55.1"N / 6°00'01.0"E
Point rassemblement 	Pont autoroute Mouxy 45°41'02.9"N / 5°55'55.4"E



Altitude	1340/1370
Dénivelé	< 100 m
Durée marche	2 h
Intérêt	Route forestière. Vues sur Massif des Bauges et Mont-Blanc
Difficulté	aucune
Aléas climatiques	Non

