

La Terre, notre planète.

La Terre est **ronde** et tourne sur elle-même en 24 heures (un jour).

La meilleure représentation de la Terre est le **globe terrestre**, mais il ne permet pas de voir tous les continents en même temps. C'est pour cela que l'on représente souvent notre planète sur une carte plate : **le planisphère** (mais c'est une image déformée).

Différentes représentations de la terre



un globe terrestre

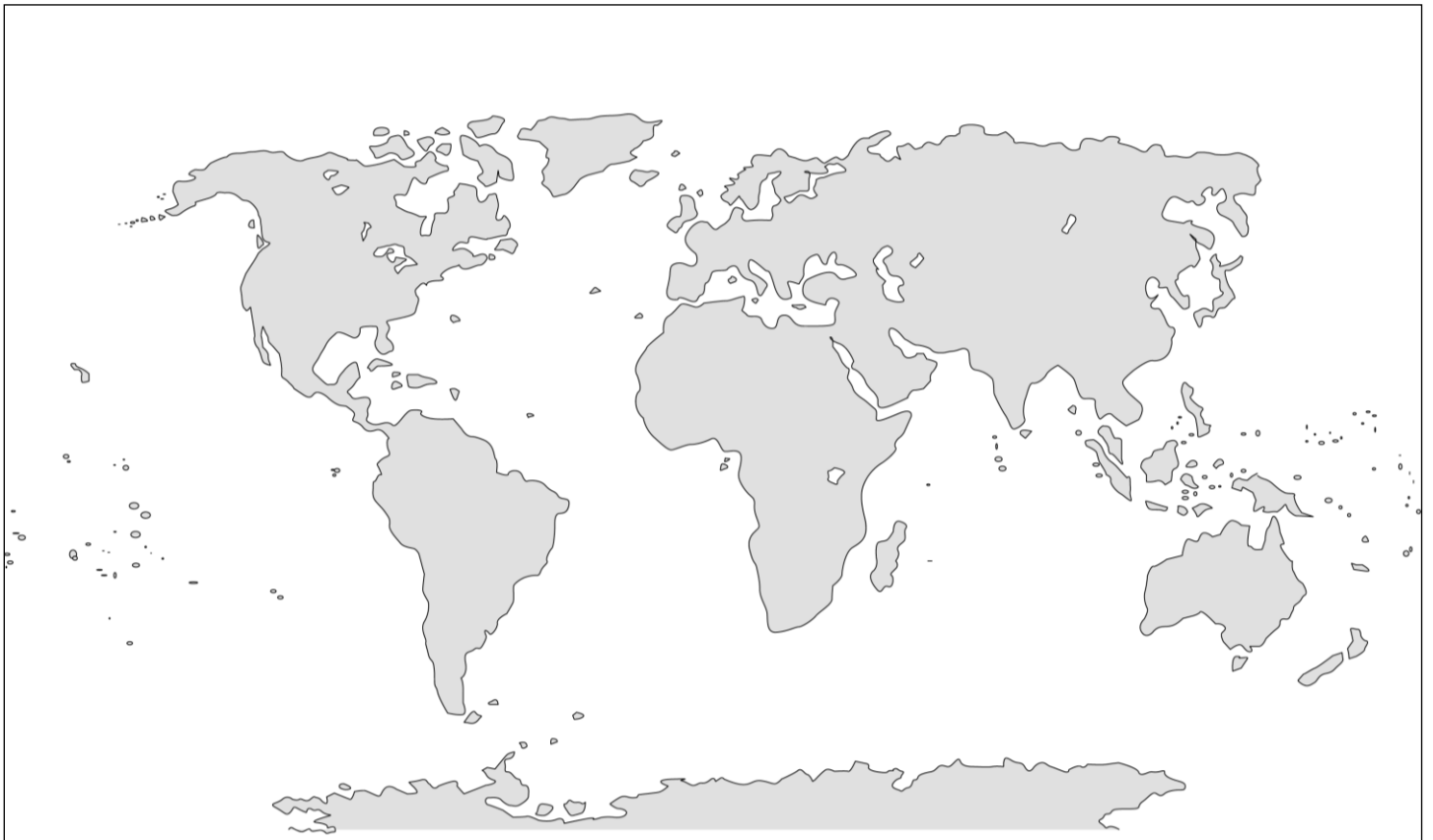


une photo satellite

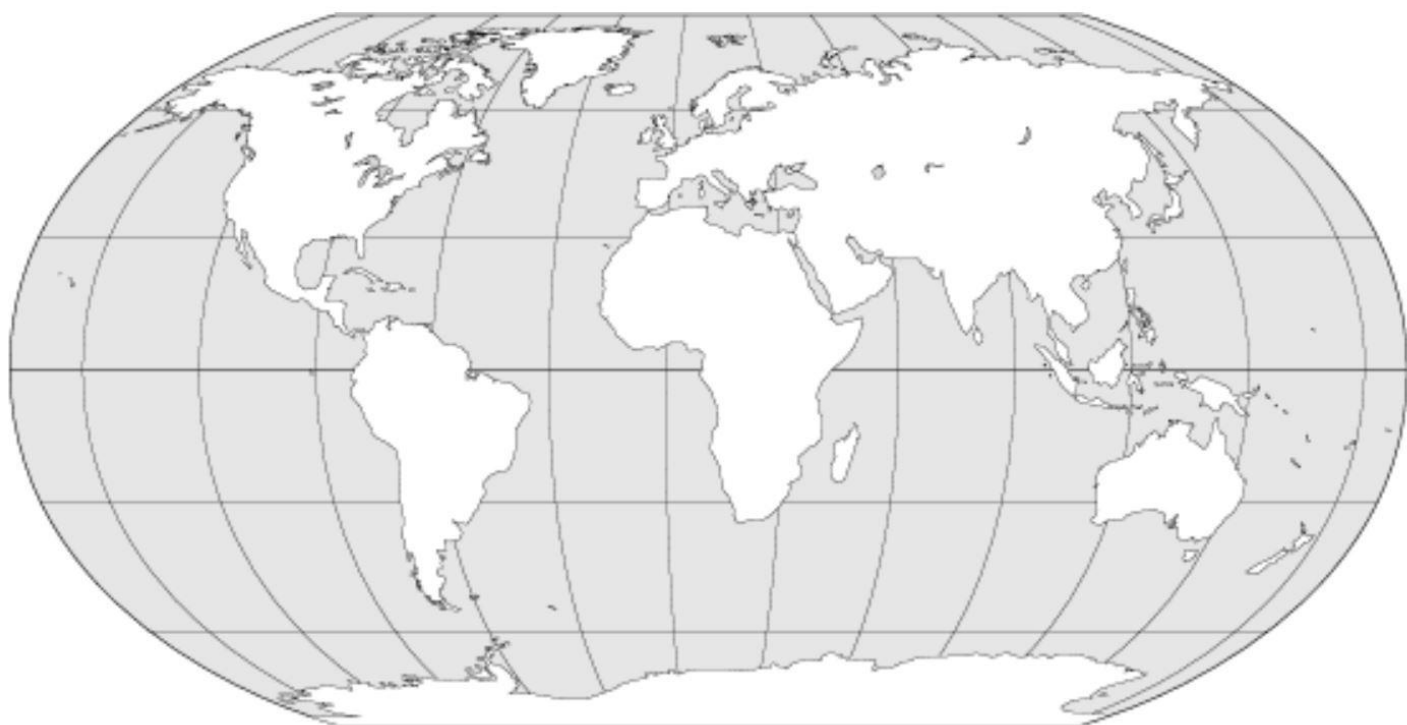


un planisphère

On appelle parfois la Terre « **la planète bleue** » car l'eau couvre une grande partie de sa surface. Ce sont les **océans**. Il en existe **cinq**



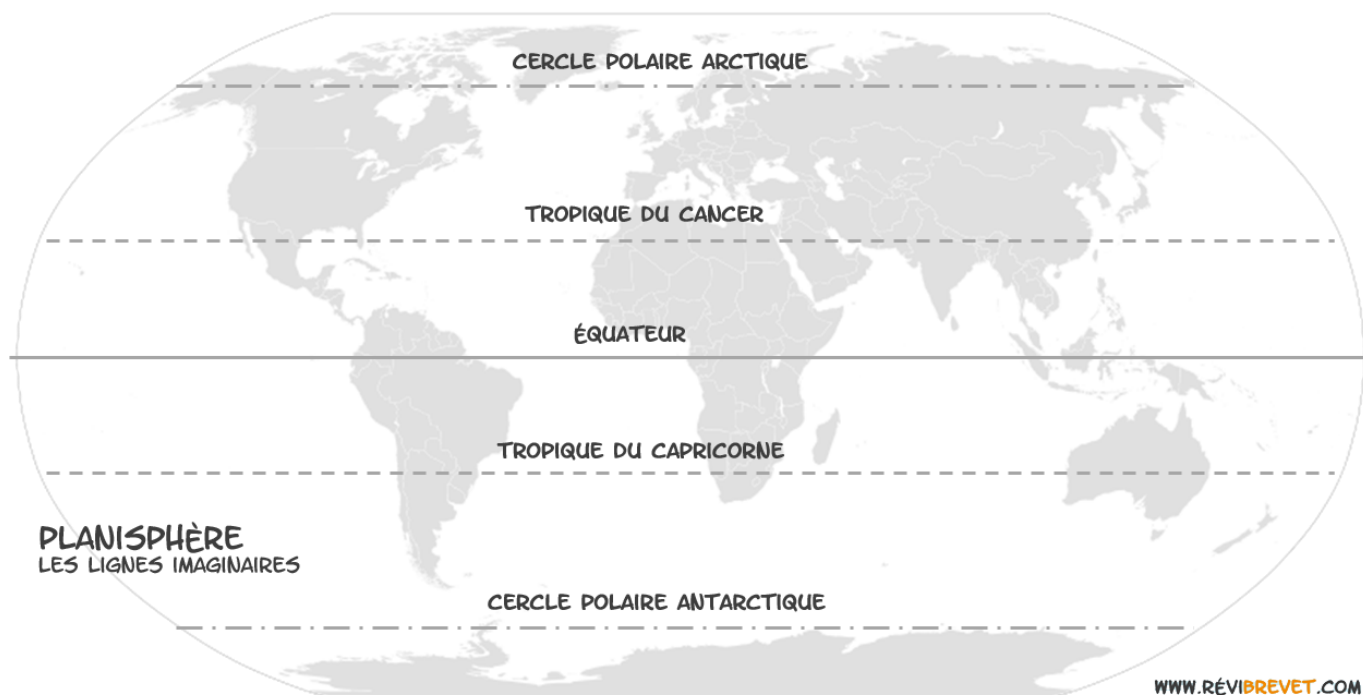
Ces océans entourent les **six continents**.

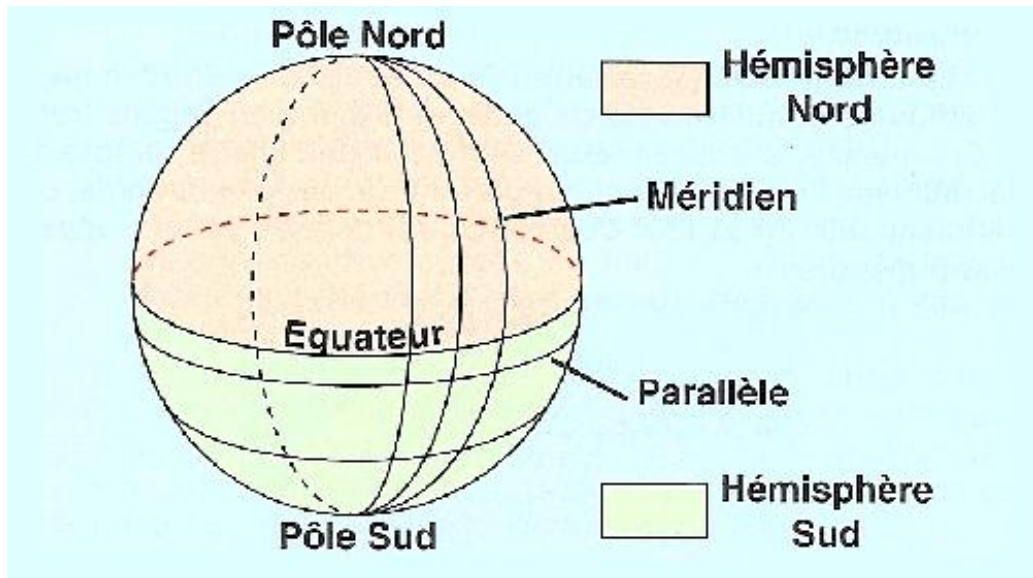


Pour se repérer sur la Terre les hommes ont convenu de **lignes imaginaires**.

Depuis longtemps les marins ont pris comme points de repère **les Pôles (Nord et Sud)** mais ils ont aussi ajoutés des lignes imaginaires pour former un quadrillage. Ces lignes relient les deux pôles : **les méridiens** et d'autres les croisent ce sont **les parallèles**.

L'équateur est un parallèle qui sépare la Terre en deux morceaux identiques : les **hémisphères** (Nord et Sud). Les parallèles donnent la **latitude** et les méridiens la **longitude**.





Quelques repères géographiques à connaître :

