



Qu'est-ce que c'est?



Av. du Périgord

Av. d'Aquitaine

Av. du Général de Gaulle

Av. d'Aquitaine  
Chemin de Traverse  
Av. du Général de Gaulle

Av. Jean Monnet

Rue de Lamarque

Rue du Champs de Baze

Av. Jean Monnet

Rue de Lamarque

Rue du Champs de Bazes

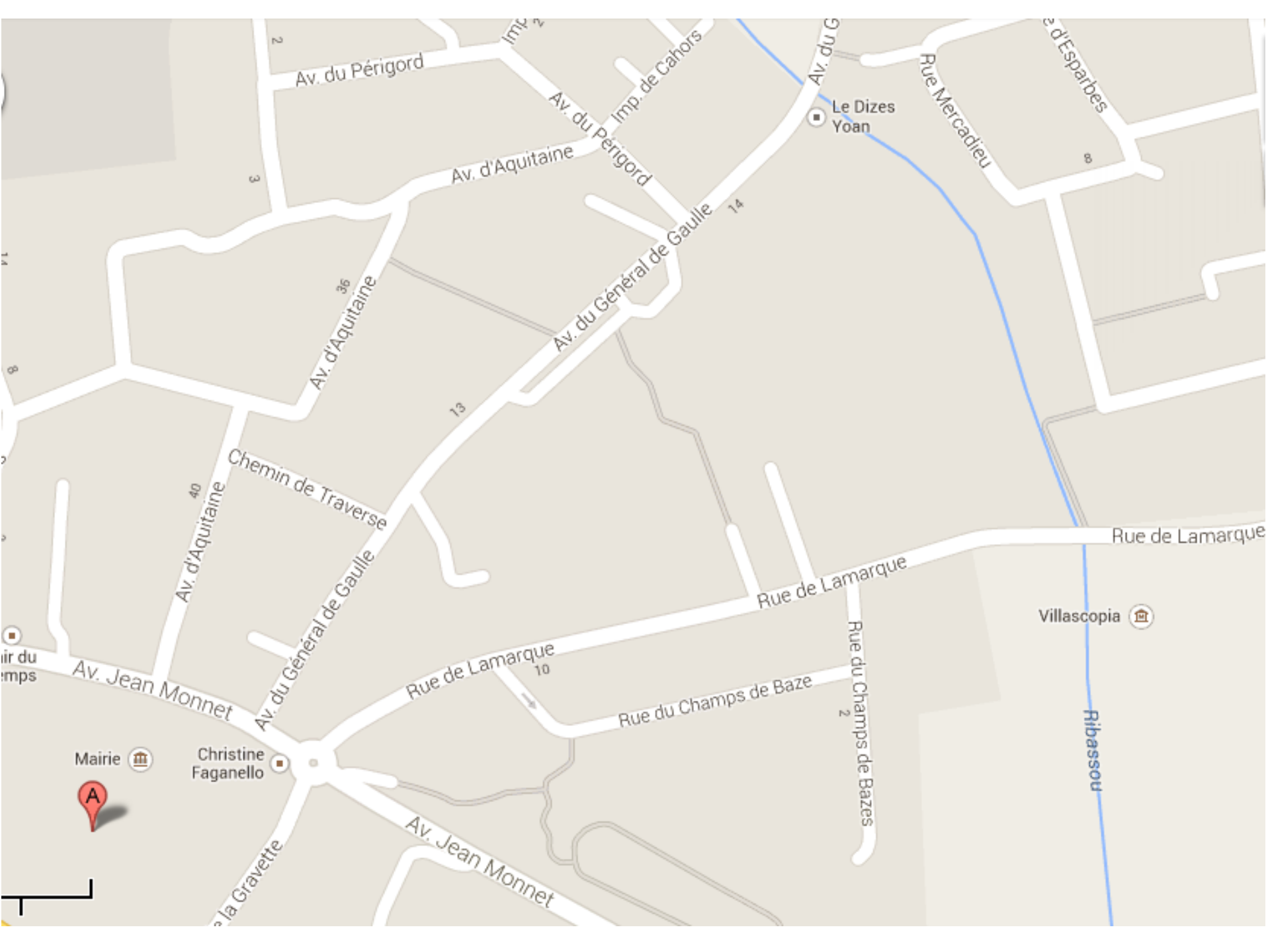
Villascopia

Ribassou

Rue de Lamarque

A





Av. du Périgord

Av. d'Aquitaine

Av. du Général de Gaulle

Av. d'Aquitaine

Chemin de Traverse

Av. d'Aquitaine

Av. Jean Monnet

Rue de Lamarque

Rue du Champs de Baze

Rue de Lamarque

Rue du Champs de Baze

Rue de Lamarque

Villascopia

Ribassou

Le Dizes Yoan

Mairie

Christine Faganello





Rue D-Lapeyre

aev paysage  
sas

Vmp. de Périgueux  
Imp. de Sarlat

Av. du Périgord

Av. d'Aquitaine

Av. du Général de G

Rue d'Esparbes  
Rue Marie Godieu

Av. Boudon de Saint-Amans

Av. Jean Monnet

D813

Av. d'Aquitaine

Av. du Général de Gaulle

Rue de Lamarque

Rue de Lamarque

Villascopia

Ribassou

D443

Av. Jean Monnet

D813

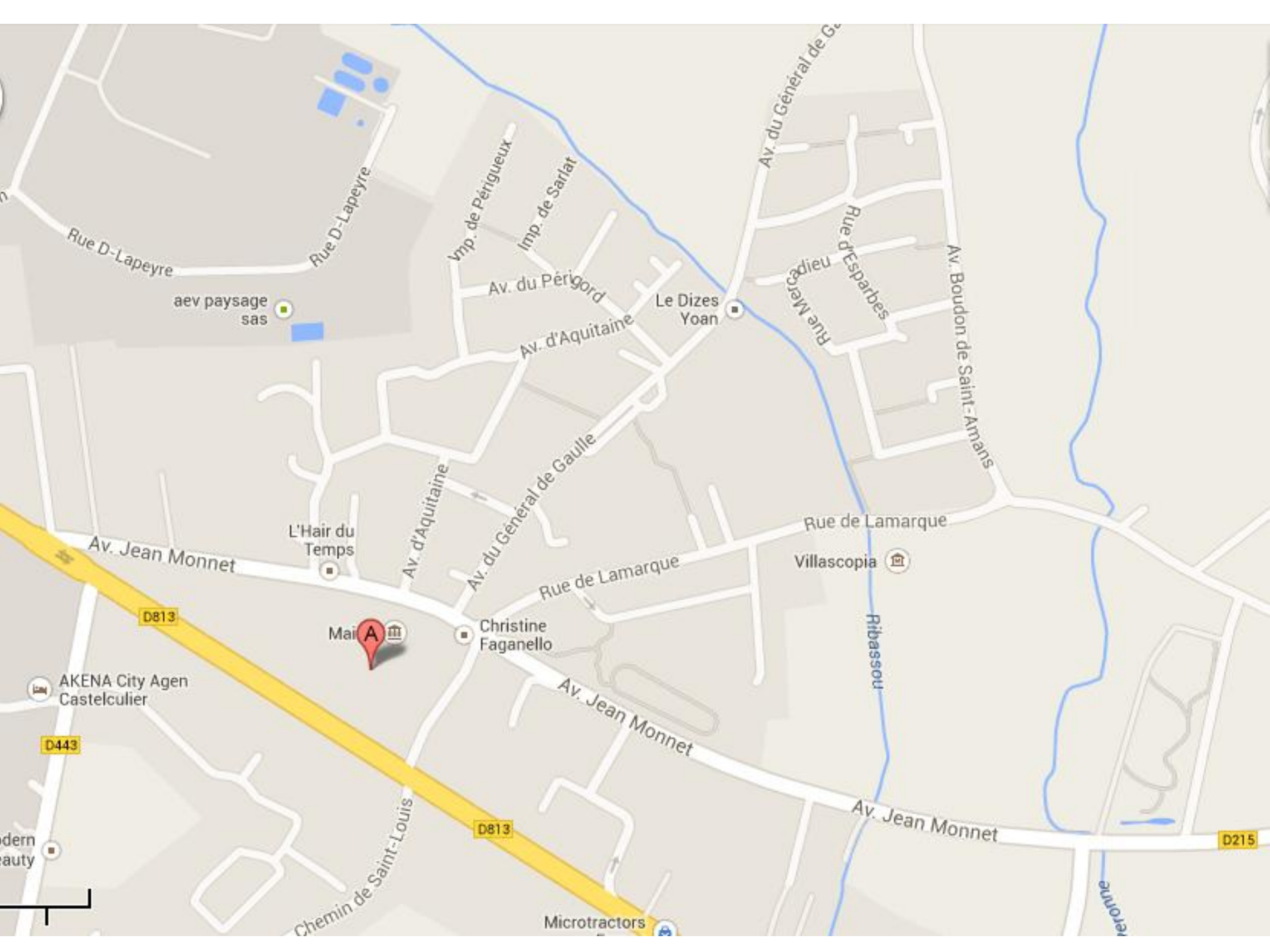
Av. Jean Monnet

D215

Chemin de Saint-Louis

avenue





Rue D-Lapeyre

Rue D-Lapeyre

Vmp. de Périgueux

Imp. de Sarlat

Av. du Périgord

Av. d'Aquitaine

Le Dizes Yoan

Av. du Général de Gaulle

Rue Mercadier

Rue d'Esparges

Av. Boudon de Saint-Arnaud

aev paysage sas

L'Hair du Temps

Rue de Lamarque

Av. Jean Monnet

D813

Mai A

Christine Faganello

Villascopia

Rue de Lamarque

Av. Jean Monnet

Ribassou

AKENA City Agen Castelculier

D443

D813

Av. Jean Monnet

D215

Chemin de Saint-Louis

Microtractors



7545

D269

D813

MAUZAC

Ruisseau de Laureyenne

Av. Jean Monnet

D813

CASTELCULIER

GRANDFONDS

Ribassou

Av. Jean Monnet

FONBARRADE

GRABISSAT

D443

D215

D215

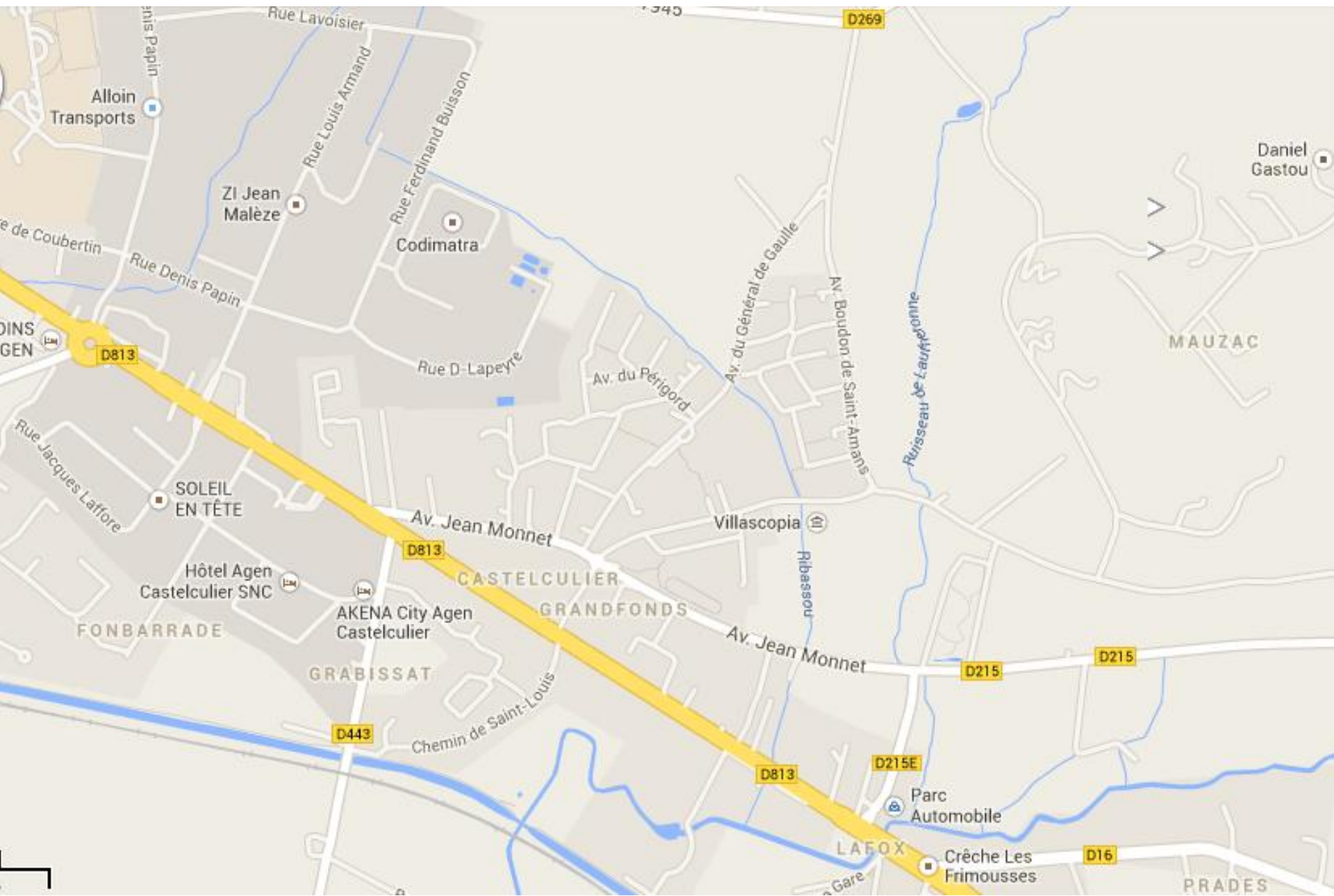
D813

D215E

LAFOX

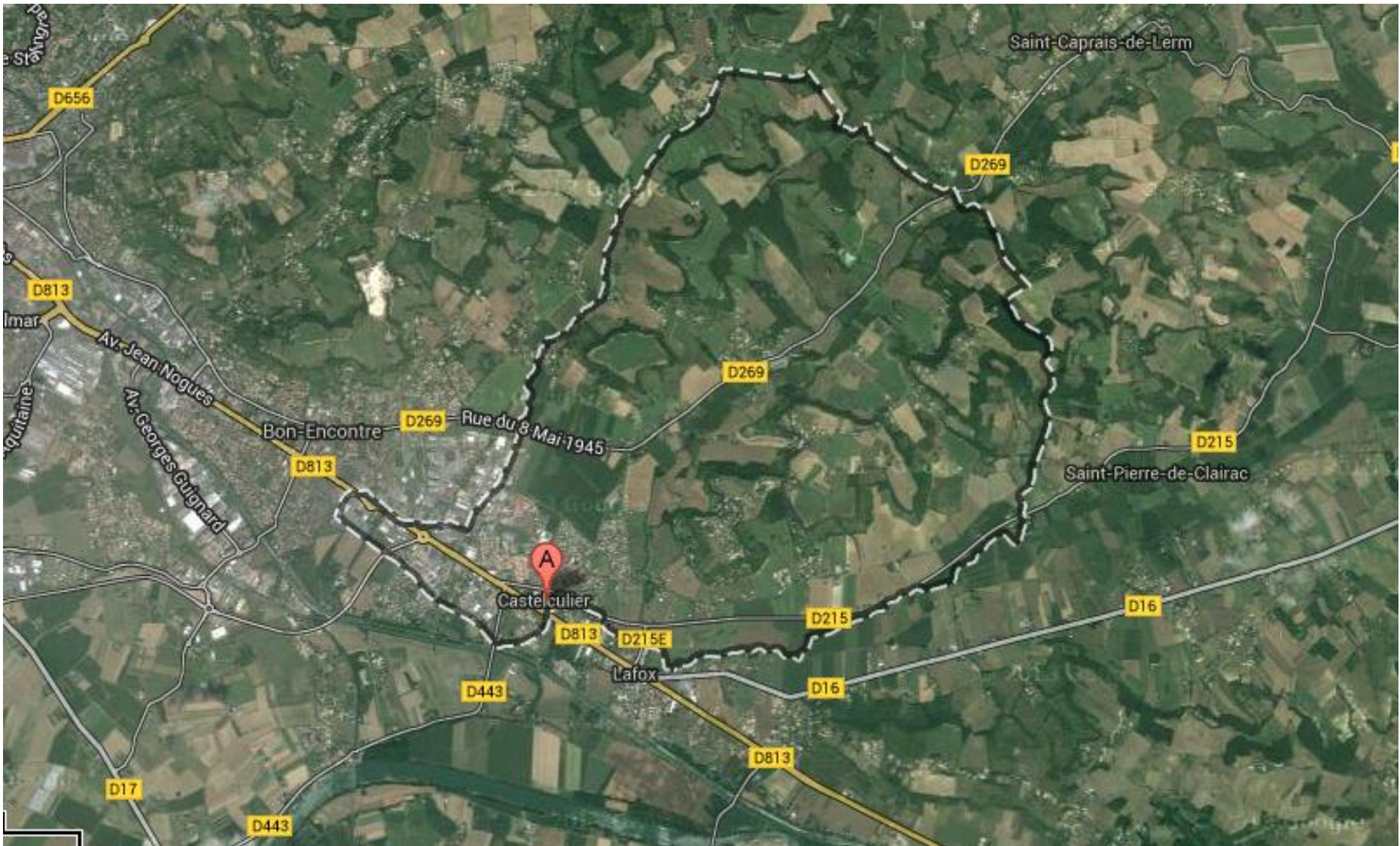
D16

PRADES

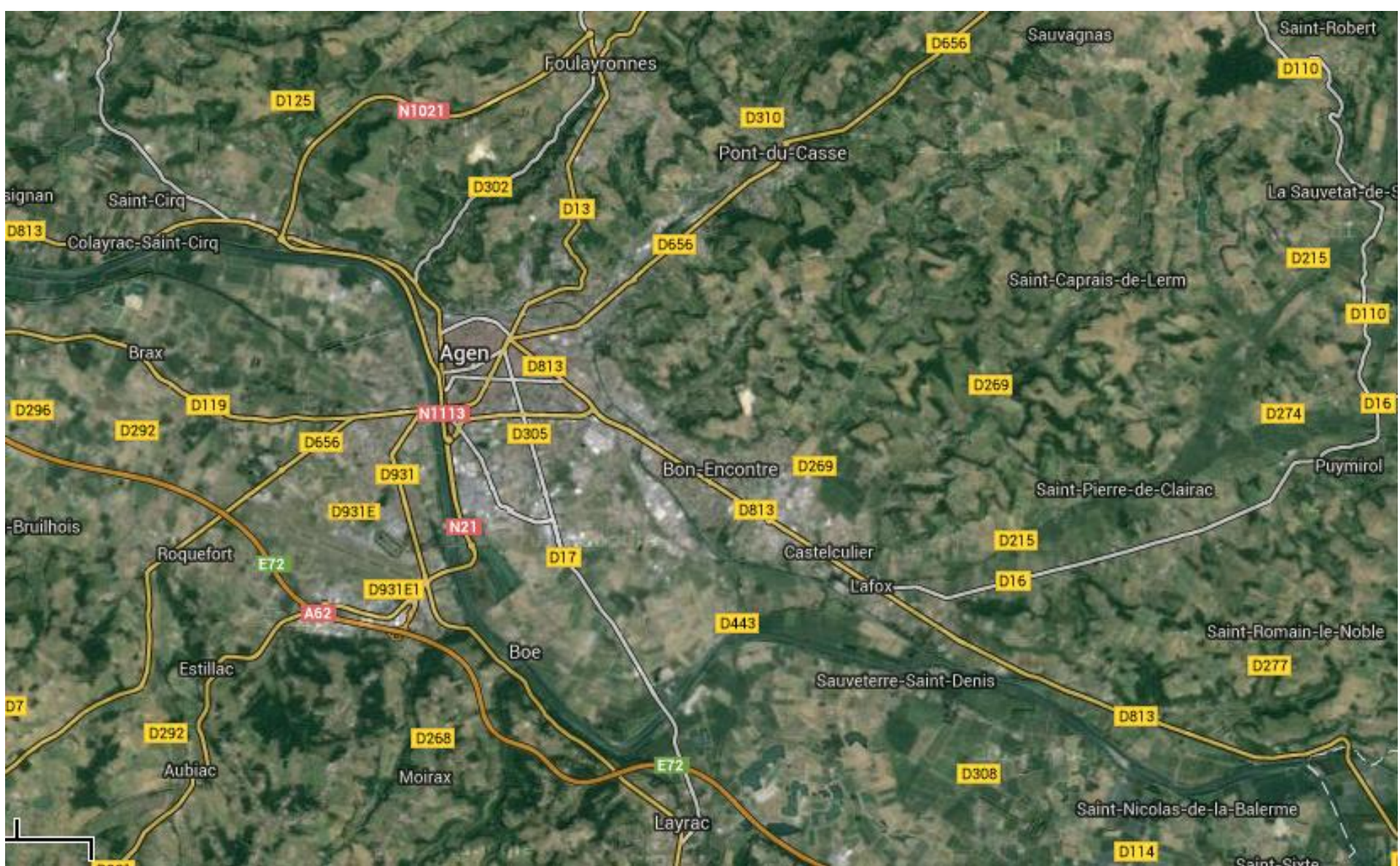




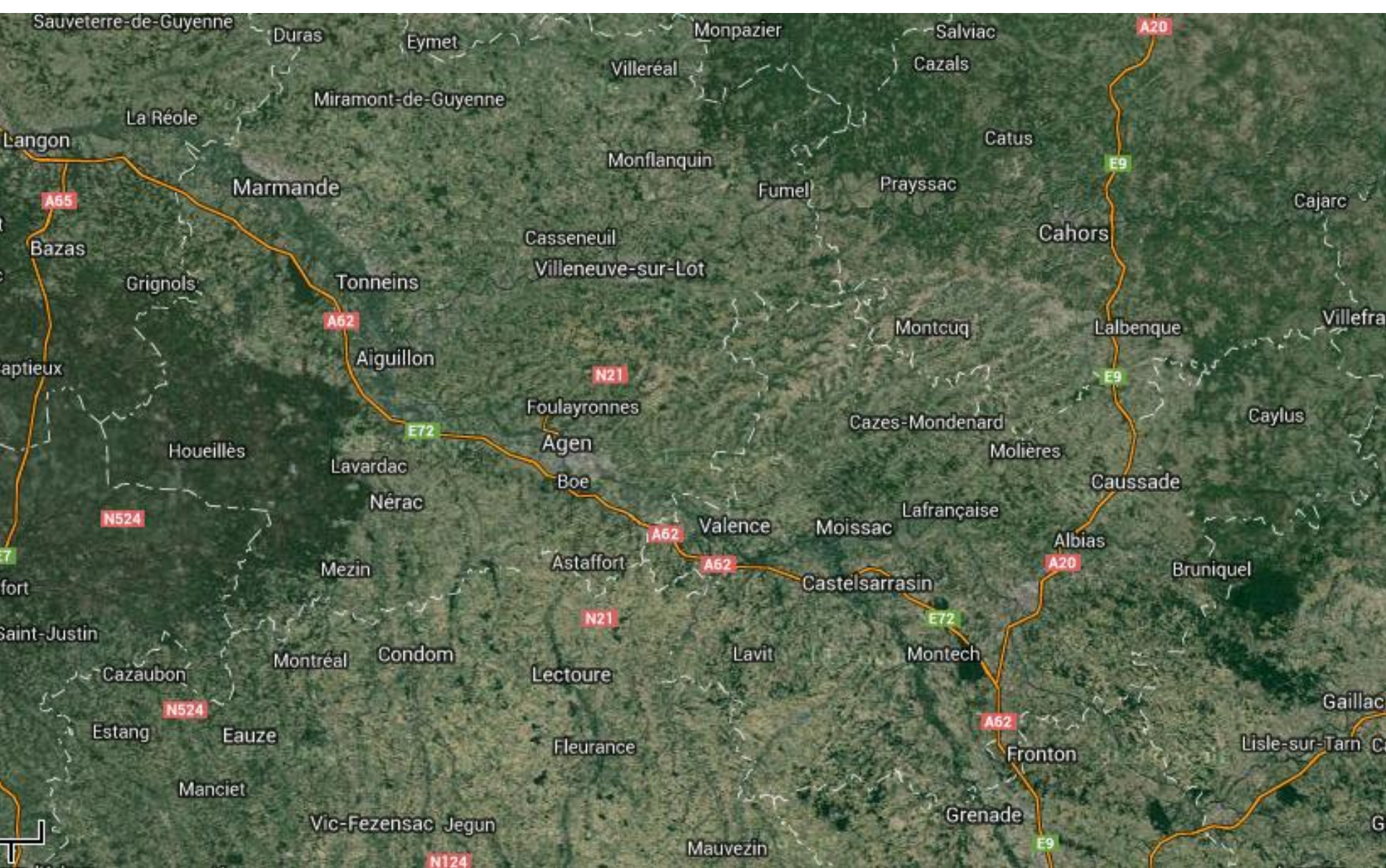




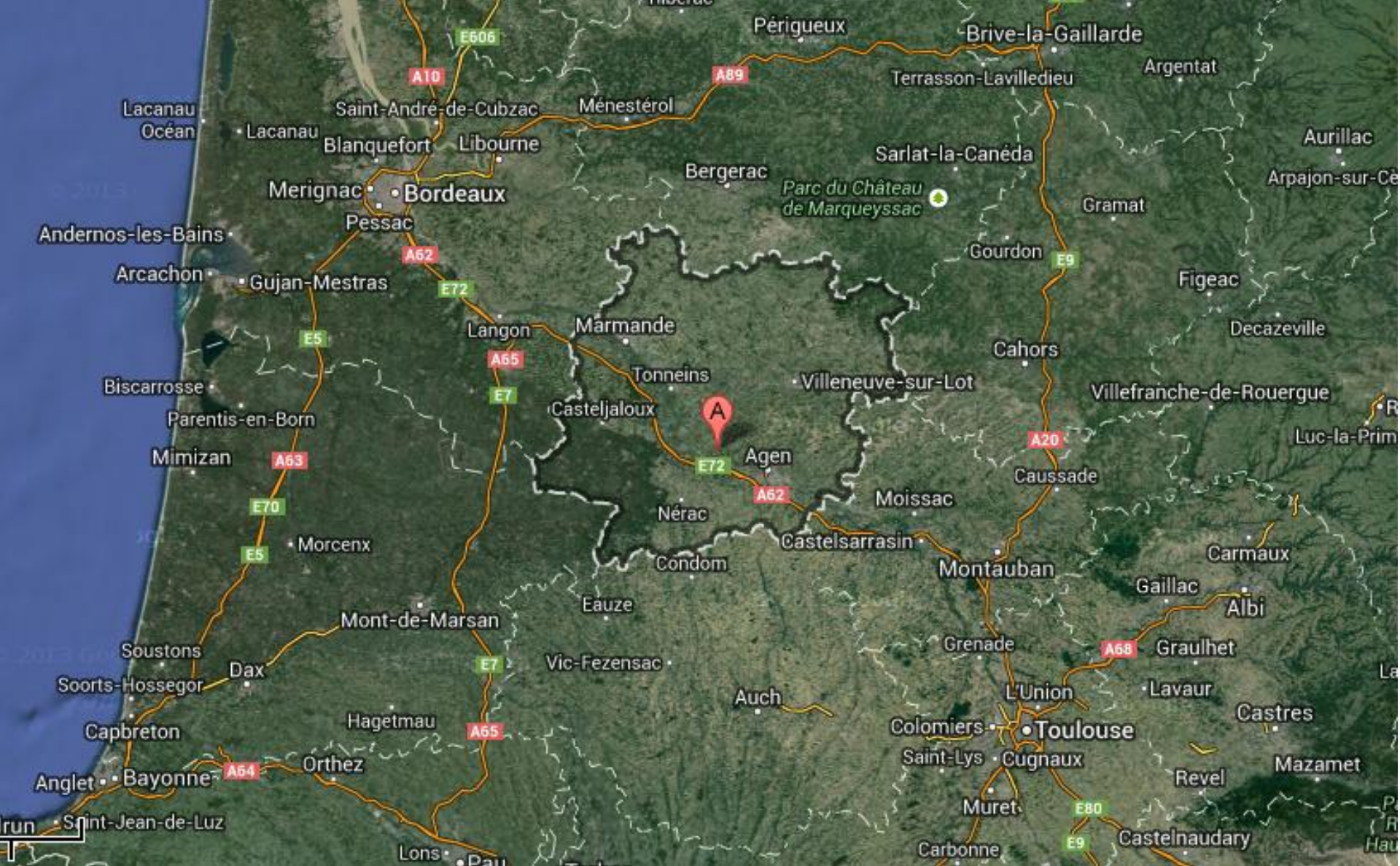
Où sommes-nous?



Où sommes-nous?



Où sommes-nous?



Où sommes-nous?

## Près de 200 km de voies navigables


**Sur la Baïse, de Saint-Léger et Moncrabeau : 45 km (16 écluses)**  
Il est possible de remonter jusque dans le Gers, vers Condom et l'abbaye de Flaran. La Baïse dispose en outre d'une double écluse de jonction avec le canal de Garonne, à Buzet-sur-Baïse

**Sur le Lot, de Nicole à Lustrac : 65 km (5 écluses dont celle, très spectaculaire, de Villeneuve-sur-Lot avec ses 13 m de hauteur).**

**Canal de Garonne, de Meilhan-sur-Garonne à Saint-Romain-le-Noble : 87 km (16 écluses).**  
Il permet, au-delà, de rejoindre Bordeaux ou Sète. Grands moments de ce périple : passage de deux ponts-canaux qui anjambent la Garonne à Agen et la Baïse à Lardères (entre Vianne et Faugarolles).

**Sur la Garonne, de Saint-Léger à Nicole : 4,5 km de chenal qui permet de faire la jonction entre la Baïse et le Lot.**





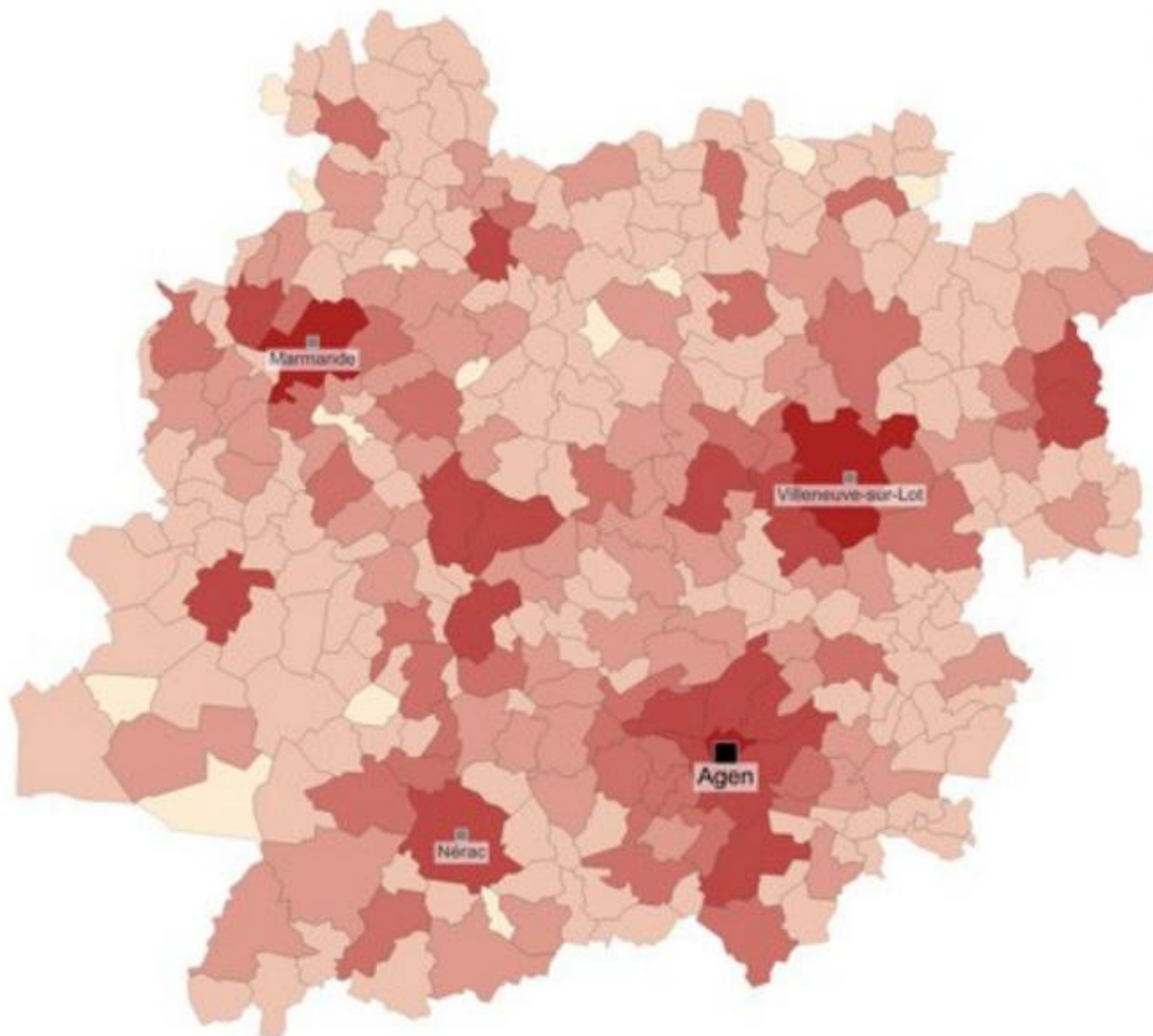
Principaux axes routiers :

-  Autoroutes
-  Nationales\*
-  Départementales

\* le transfert des routes nationales aux Départements n'est pas pris en compte dans cette carte

-  Préfecture
-  Sous-préfecture
-  Aéroport
-  Port
-  Réseau ferré SNCF

## Population en 2006



Population en 2006 par commune

- de 100

de 101 à 500

de 501 à 1000

de 1001 à 2500

de 2501 à 8000

+ de 8000

Villes principales

■ Préfecture

■ Sous-préfecture

# Lot-et-Garonne par circonscriptions et cantons

