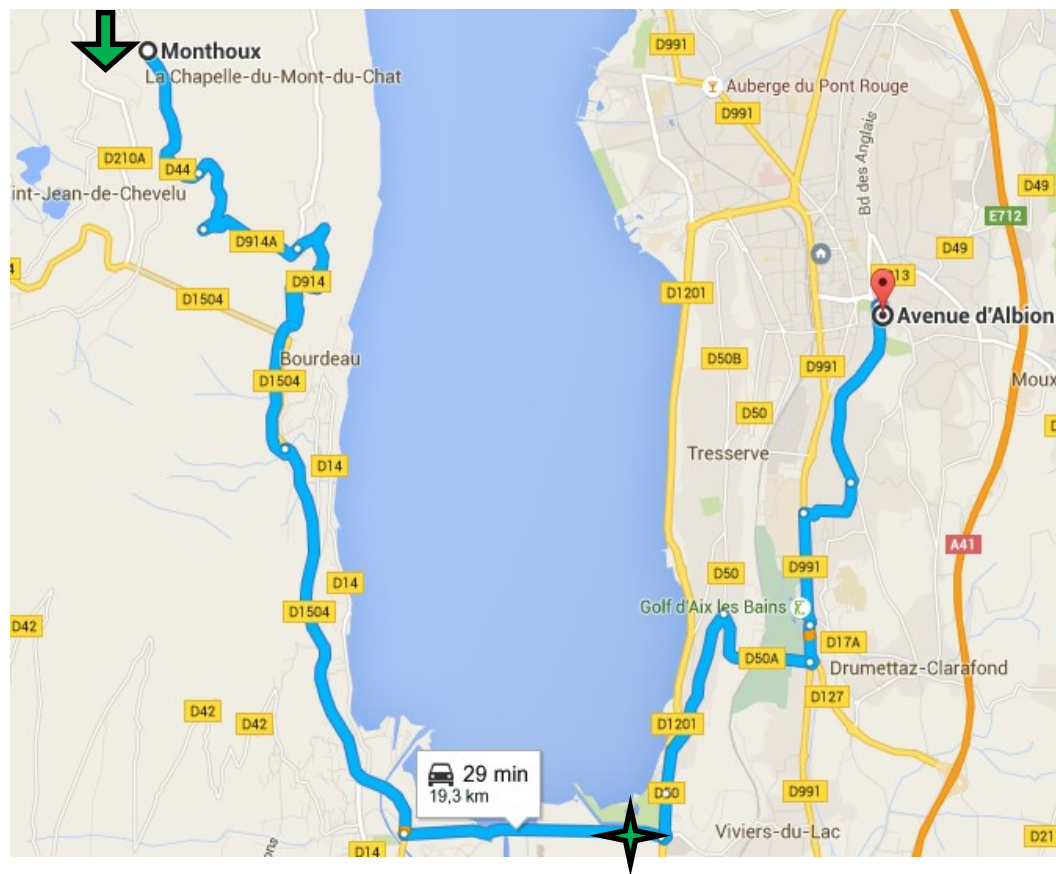




36 - les Hauts de Monthoux



Parking balade 	sortie village ou parking sur D44 à gauche avant Pylone 45°41'57.2"N / 5°50'21.2"E
Point rassemblement 	Parking Intermarché le Viviers 45°38'49.6"N / 5°53'43.4"E



Altitude	590/715
Dénivelé	< 250 m
Durée marche	2 h 15
Intérêt	Belles vues sur Charvaz, le Chat et les lacs de Chevelu + Chapelle
Difficulté	Montée longue mais régulière
Aléas climatiques	Non par forte chaleur

