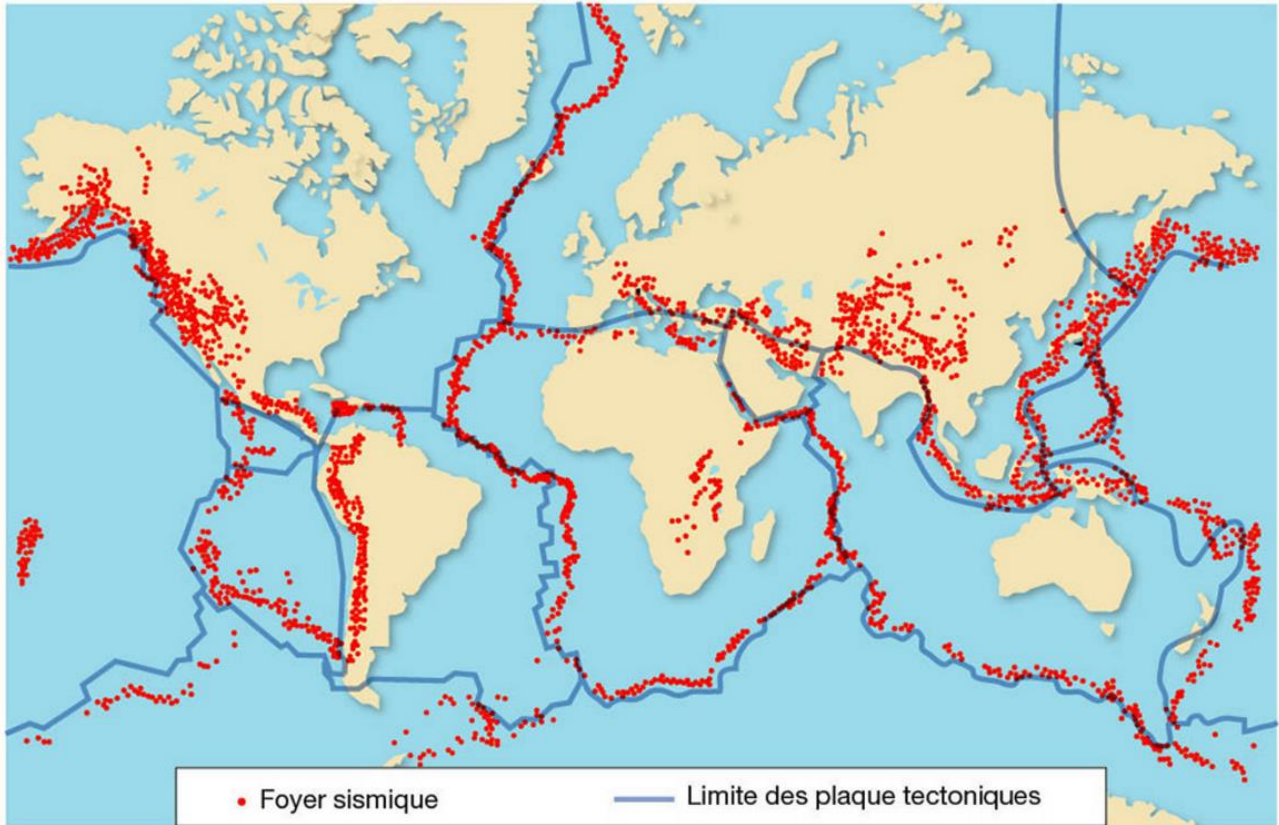




Utilise cette carte ci-dessous et explique comment les séismes sont répartis sur Terre.

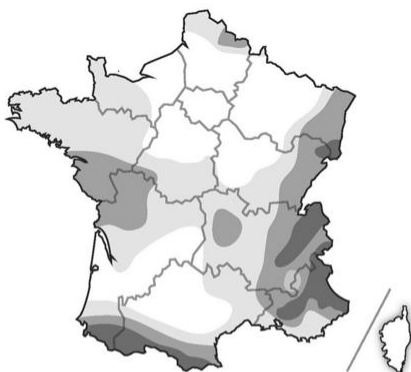
Les séismes sont surtout localisés à la limite des plaques tectoniques.



La carte des risques sismiques dans le monde



Observe cette carte de France métropolitaine et des régions d'outre-mer puis réponds aux questions.



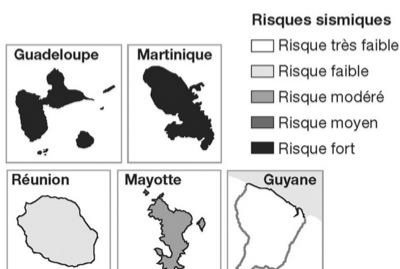
Quelles sont les régions françaises les plus concernées par les risques sismiques :

- en France métropolitaine ?

Les Pyrénées, les Alpes, le Jura et les Vosges (chaînes de montagne)

- en outre-mer ?

En Guadeloupe et à la Martinique



La carte des risques sismiques en France