

COMMENT LA 7^{ème} COMPAGNIE VA T-ELLE TROUVER LA PAIX ?

Sur les chemins de 6 villages
du Montfortois
à l'aide de 3 circuits :

1 - Jouars-Pontchartrain

Le Tremblay s/ Mauldre (6km)

2 - Neauphle-le-Vieux

Vicq (7km)

3 - Bazoches s/ Guyonne

Mareil - le - Guyon (8km)

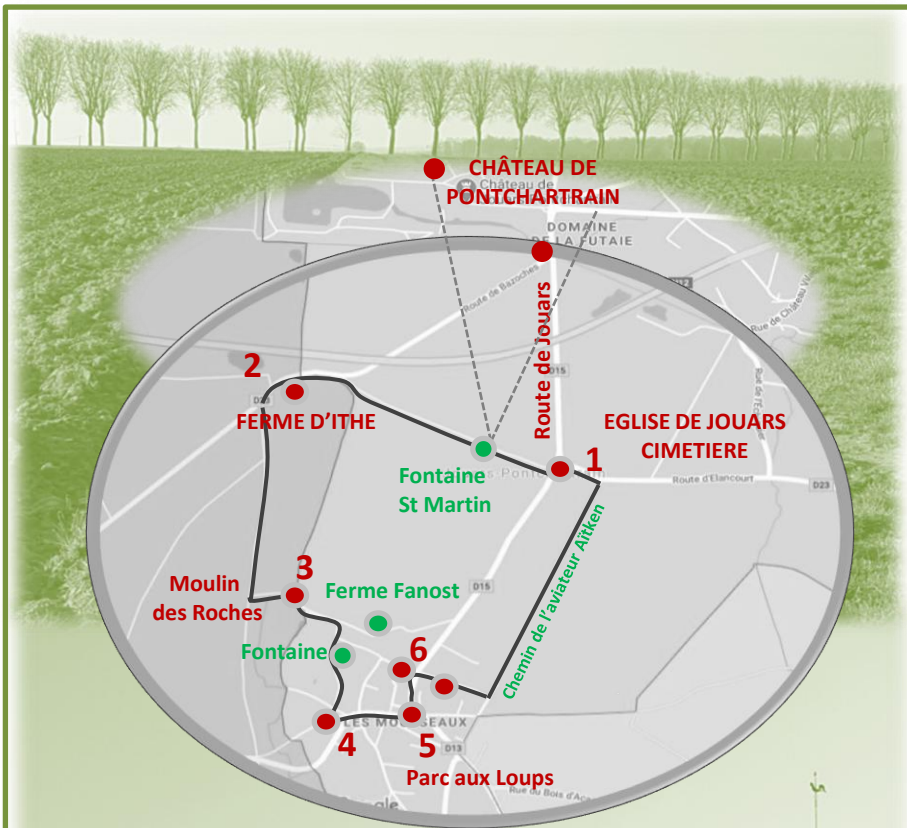
Marchez dans la plaine de la Haute Mauldre, sur les traces du tournage de films notamment celui de la célèbre trilogie de Robert Lamoureux.

Vous pourrez ainsi de manière ludique, mieux appréhender l'environnement (rivières, champs, forêt...), le patrimoine bâti de nos villages et l'histoire, locale, notamment celle de la 2^{ème} guerre mondiale.

Bonnes balades !

Pour mieux vous repérer, chacune des cartes simplifiées des 3 circuits est liée à Google Map en cliquant dessus.





BOUCLE 1
JOUARS-LES MOUSSEUX
6 km sur les pas du cinéma
à PONCHARTRAIN

Comment la 7^{ème} compagnie
va-t-elle trouver la paix ?



Mars 2021 - Emérance Bétis pour



Point de départ : église de JOUARS



Rénovée en 2020, elle remonte au XIIe et XIIIe siècle, seuls le chœur et la partie basse du clocher remontent à cette époque. Le bulbe qui le surmonte, date lui du XVIIe siècle. L'ancien clocher, très endommagé par la foudre, fut reconstruit par François Romain, un bénédictin ingénieur et architecte, qui lui aurait préféré cette forme, la jugeant moins sensible aux orages que la flèche.

1 Mais où est donc passée la 7^{ème} compagnie ? (1973).

Route de Jouars : scènes où la dépanneuse se dirige vers la voiture allemande en panne puis est stoppée par les Allemands.

Rue Sainte Anne : scène où la dépanneuse arrive près de la voiture des Allemands.

Itinéraire d'un enfant gâté de Claude Lelouch (1988).

Cimetière :

Le producteur de la 7^{ème} compagnie, Alain Poiré y repose avec l'acteur Robert Dalban.

La fidélité d'Andrzej Zulawski (2000).

En face de l'église, chemin de la Fontaine Saint-Martin

1 Mais où est donc passée la 7^{ème} compagnie ? (1973).

Scène où Carlier blessé est emmené au poste de secours.

A 1h18min

Fontaine St Martin sur l'ancienne voie gallo-romaine
reliant Lutèce à Diodorum



**Devant la fontaine, au fond à gauche de l'allée de platanes
Aperçu du château de Pontchartrain**

Fief appartenant au seigneur de Pontchartrain au XVIe siècle, sur lequel existaient un manoir et une grange cistercienne rattachée à l'abbaye des Vaux de Cernay. Au début du XVIIe siècle, le château est acheté par la famille Phélypeaux qui se fait appeler de Pontchartrain. A plusieurs reprises le château est agrandi et embelli. Frère Romain, André Le Nôtre, les artistes de l'époque, participent aux travaux. La Révolution ébranle Pontchartrain, le châtelain, Duc de Brissac, est massacré par la foule à Versailles. La Duchesse ruinée vend le château en 1801.

Au XIXe siècle les propriétaires se succèdent, Claude Destillières, le Marquis d'Osmond, le Comte prussien Henckel von Donnersmarck (mari de la Païva), Auguste Dreyfus et son épouse, Marquise de Villahermosa.



Château de Pontchartrain

1. Le Bossu (1997) de Philippe de Broca avec un décor complètement reconstitué. Les camions de la production ont séjourné pendant plusieurs semaines dans la cour d'honneur...

Marie-Antoinette (2006) de Sofia Coppola dans le salon tréflé.

Darling (2007) de Christine Carrière y a aussi été tourné.

Le malade imaginaire (2008) de Christian de Chalonge.

Un téléfilm de la série "Chez Maupassant" a également été tourné autour de la pièce d'eau dans la brume hivernale : superbe !

Question 1

A quel pays appartiennent les Germains, ancien peuple de l'empire romain ?



Prendre à gauche la RD23 - PRUDENCE dans le virage pour rejoindre à gauche le chemin d'Ithe au Tremblay. Bien marcher sur les bas-côtés en herbe le long de la route.

Ferme d'Ithe

<http://www.revue-circe.uvsq.fr/le-site-de-la-ferme-dithe-et-lagglomeration-antique-de-diodurum-le-tremblay-sur-mauldre-jouars-pontchartrain-78-yvelines-sources-historiques-sources-archeologiques-et-donnees/>



Ancienne grange cistercienne rattachée aux Vaux de Cernay, elle brûle après guerre. Située sur le site de la plus grande cité gallo-romaine d'Île-de-France, Diodurum, elle fait l'objet de fouilles. Sa chapelle a été restaurée. Il est prévu d'y ouvrir un Centre d'Interprétation de l'Architecture et du Patrimoine.

2. Mais où est donc passée la 7^{ème} compagnie ? (1973)

Scène où la dépanneuse quitte la route pour un chemin cabossé.

A 1h03min16sec

Paris brûle-t-il ? de René Clément (1966).

Chemin d'Ithe au Tremblay

2. Mais où est donc passée la 7^{ème} compagnie ? (1973).

Scène où les corps des 2 Allemands tués glissent de la dépanneuse.

A 1h03min30sec

Question 2

A quel pays appartiennent les Belgae, ancien peuple de l'empire romain ?

A mi-chemin, vue à gauche sur la ferme Fanost qui jusqu'à la fin du XIX^{ème} siècle appartenait au château, comme celle d'Ergal.

A gauche, chemin des Roches

Moulin des Roches



De nombreux anciens moulins jalonnent le cours de la Mauldre et de ses affluents. A Jouars-Pontchartrain :

- Moulin de Barre aux Mousseaux
- Moulin Neuf à Ergal et ferme de Potençon à La Richarderie

3. Les sentiments (2003) de Noémie Lvovsky .

Une femme en blanc (série 1997-2001) d'Aline Isserman.

Question 3

A quel pays appartiennent les Gaulois, ancien peuple de l'empire romain ?

A droite, chemin du Bourg Vallée : autre fontaine à droite

A gauche, rue de la Mauldre et rue du Tremblay

4. Mais où est donc passée la 7^{ème} compagnie ? (1973) .

Scène où les héros tuent les 2 Allemands dans la maison du boulanger puis prennent la dépanneuse.



Rue de la Mauldre

Question 4

A quel pays appartiennent les Romains, ancien peuple de l'empire romain ?

Au rond-point : Parc aux Loups (sur la droite)

5. Flic Story (1975) de Jacques Deray.



Question 5

A quel pays appartiennent les Treveri, ancien peuple de l'empire romain ?

A gauche, rue des Mousseaux - à droite, **rue Robert Villain**

6. Maurice Fellous, décédé en 2015 a notamment été le directeur photographique des Tontons Flingueurs (1963) de Georges Lautner (au coin de la rue, à droite).

C'est quoi cette Mamie ? (2019) de Gabriel Julien Laferrière (maison à gauche aux volets bleus dans la cour).

Question 6

A quel pays appartiennent les Bataves, ancien peuple de l'empire romain ?

A gauche, retour par le chemin d'Aitken :

L'appareil décolle de Mildenhall le 08 juin à 00h42. Vers 2h du matin, à l'approche de l'objectif et alors que l'avion se trouve à 1800 m d'altitude, des obus incendiaires d'un chasseur allemand atteignent une de ses ailes et le réservoir de carburant. Mitraillé une deuxième fois, l'avion prend feu et le pilote, SqN Ldr Philip Lamason, donne l'ordre d'évacuer l'appareil. Lamason parviendra d'abord à s'évader mais sera arrêté par la suite.

Deux de ses hommes trouveront la mort : le W/Off Robertson "Robbie" Brown Aitken, mitrailleur dorsal, dont le parachute ne s'ouvre pas (enterré au cimetière de l'église de Jouars-Pontchartrain, Yvelines) et le Fl/Off Thomas William Dunk, mitrailleur également (enterré au cimetière communal de Plaisir à 15 km à l'Ouest de Versailles).

FIN : RENDEZ-VOUS A LA MAISON DE LA PAIX



Maison Jean Monnet
à Bazoches

- 1 Allemagne
- 2 Belgique
- 3 France
- 4 Italie
- 5 Luxembourg
- 6 Pays-Bas

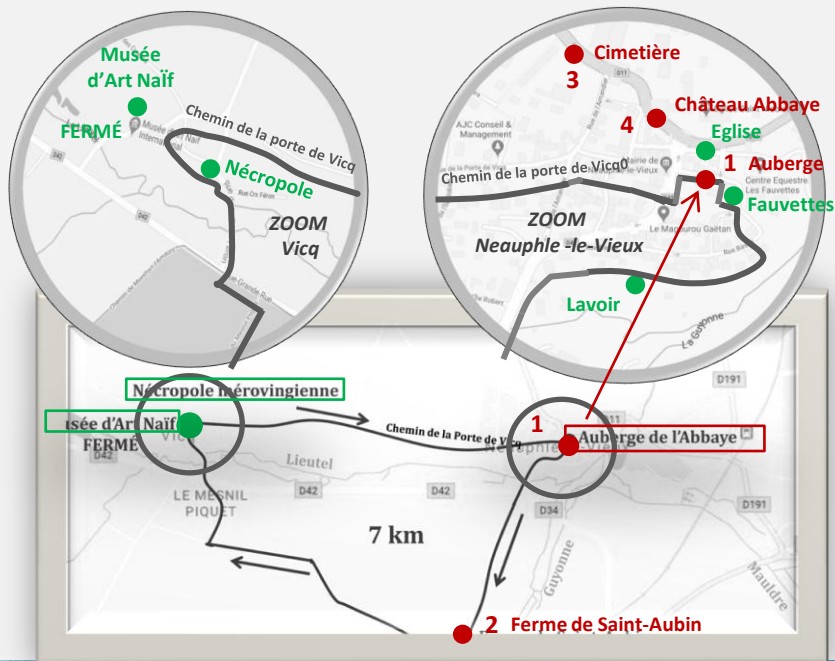


<https://www.jean-monnet-europe.eu/>

Trois possibilités :

- 1 Faire un détour par la boucle n° 2 Neauphle-le-Vieux – Vicq (7km) qui n'est pas reliée par voies douces aux 2 autres boucles. Rendez-vous à l'Auberge de l'Abbaye à Neauphle-le-Vieux.
- 2 Faire la boucle n°3 Bazoches s/ Guyonne – Mareil s/ Guyon (8km) reliée à la boucle n°1 par le chemin à gauche d'Ithe au Tremblay et la rue du Puits d'Hiver (en pointillé sur le plan de la boucle n°3). Rendez-vous au cimetière du Tremblay s/ Mauldre.
- 3 Se rendre directement à la maison Jean-Monnet – 7 chemin du Vieux Pressoir à Bazoches s/ Guyonne.

BOUCLE 2 NEAUPHLE-LE-VIEUX- VICQ 7 km sur les pas du cinéma



Point de départ : AUBERGE DE L'ABBAYE



1 Robert Lamoureux, réalisateur de la 7^{ème} Compagnie, possédait une maison au hameau de Cressay à 2km de Neauphle-le-Vieux. Il fréquentait régulièrement l'auberge de l'Abbaye.

Téléfilm « C'est pas de l'amour » (2013) de Jérôme Cornouau.



Eglise
Saint-Nicolas

Cet édifice date du XII^e siècle. D'abord abbatiale dédiée à St-Pierre pour le chœur et le transept, elle est sanctuaire paroissial pour la nef, sous le vocable de St -Nicolas.

Le portail a deux vantaux. Daté de 1860, il est orné d'un bas relief représentant l'annonciation. Beaux vitraux : celui de Ste Rosalie, de 1866, offert par Edouard Brame. L'œuvre a été réalisée d'après les cartons d'Ingres ou de Flandrin.



Centre équestre des Fauvettes

Ce château du XIXe siècle, qui n'était qu'un simple relais de chasse à l'époque, a été acheté par la duchesse de Brissac ; elle le fait agrandir par l'architecte Neveu qui travaille à Rambouillet. Occupé par les familles Mortemart et les Chabannes Lapalisse, il est vendu au XXe siècle au Ministère de l'Education Nationale. Le parc est le lieu de confluence de la Maudre, de la Guyonne et du Lieutel.

Question 1

Quelles sont les couleurs du drapeau national de l'Allemagne ?

A droite, rue de l'Abrevoir puis Rue Basse



Lavoir du bas

Réalisé en bois et en pierre au XIXe siècle avec un toit a deux pentes, il est situé sur le cours du Lieutel.

A gauche, RD42 et après le pont sur le Lieutel, chemin d'en face vers la **Ferme Saint-Aubin**



Traversée de la voie ferrée Paris-Dreux.



Ferme Saint-Aubin

2 La 7^{ème} compagnie au clair de Lune (1977).
Scène de la poursuite de la traction à 58min30sec

Extrait témoignage sur la guerre 39-45 de Roger Mercier (exposition mai 2015 à Montfort-l'Amaury).

Tout le personnel de la ferme était au réfectoire en train de déjeuner lorsqu'ils entendirent des bruits de bottes cloutées sur les pavés de la cour. C'était les Allemands qui les firent sortir et les firent se diriger vers la nationale 12 avec à leur tête le contremaître M. Binet. Ils se demandèrent ce qui allait leur arriver. C'est là qu'un soldat allemand, blessé la veille et ayant été soigné par Melle Houssin et sa maman, intervint, parla avec un supérieur et réussit à faire faire demi-tour à tout le monde. Quelle satisfaction et aussi que serait-il advenue sans l'intervention de ce soldat allemand ! Auparavant, deux Charretiers de la ferme avec deux attelages de chevaux n'étaient pas revenus du Pontel ayant été réquisitionné par les allemands. La colonne allemande continue son avancée, les fantassins suivent la ligne de chemin de fer, les véhicules et les deux chars lourds restent sur la nationale. Ils investirent la gare de Méré, les camions restèrent en stationnement près d'un petit bois proche de ce bâtiment. Les deux chars lourds tirèrent des obus dans la façade de la gare, dans l'annexe du silo de M. Gustave Lafolie, dans le portail de la Maison Chauveau.

Question 2

Quelles sont les couleurs du drapeau national de la Belgique ?



Re-traversée de la voie ferrée Paris-Dreux.

Chemin à gauche puis chemin du Mesnil Picquet à droite, RD 42 à gauche et rue de la Croix Féron à droite.

Eglise et cimetière de Vicq



Eglise et cimetière de Vicq

Extrait article n°504 de novembre 2012 de la revue Archéologia. La commune de Vicq est surtout connue pour sa nécropole du premier Moyen Âge, la plus grande jamais fouillée en France et une des plus importantes d'Europe. En effet, même si seulement une partie des tombes a été exhumée, ce qui représente tout de même plus de 2100 occurrences, on estime l'ampleur totale du site à près de 5000 sépultures !

Par ailleurs, un trésor rassemblant près de 2000 monnaies antiques a été découvert en 1881 et plusieurs occupations allant du Néolithique final à l'époque médiévale ont été fouillées.

A droite Rue du Radet, chemin de la Porte de Vicq.
De retour à Neauphle-le-Vieux, rue de l'Amandier à gauche.

Château de l'Abbaye (en face, sur la RD 11)

3 On a retrouvé la 7^{ème} compagnie (1975).

Scène du trio repris par les Allemands. à 1h05min30sec

Téléfilm «C'est pas de l'amour» de Jérôme Cornouau (2013).

Question 3

Quelles sont les couleurs du drapeau national de la France ?



Château de l'Abbaye
Neauphle-le-Vieux

Montagne d'Emérance Bâties - 28 février 2021

4 Cimetière à la sortie du village : tombe de Robert Lamoureux.

Question 4

Quelles sont les couleurs du drapeau national de l'Italie ?

FIN : RENDEZ-VOUS A LA MAISON DE LA PAIX



Maison Jean Monnet
à Bazoches

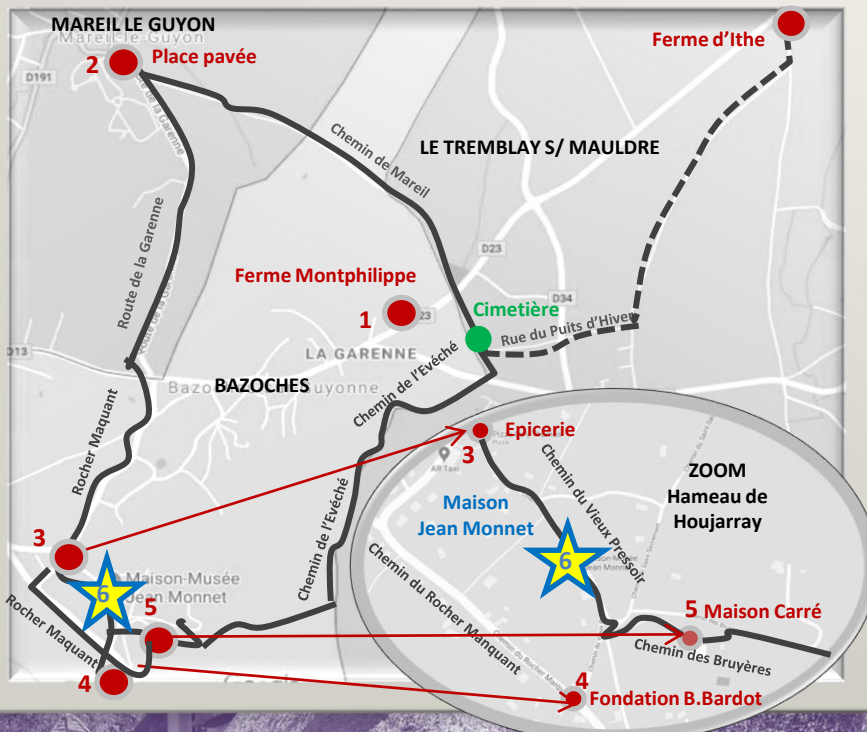
Allemagne ?
Belgique ?
France ?
Italie ?

Noir Rouge Jaune HORIZONTAL
Noir Jaune Rouge VERTICAL
Bleu Blanc Rouge VERTICAL
Vert Blanc Rouge VERTICAL

<https://www.jean-monnet-europe.eu/>



BOUCLE 3
BAZOCHES - SUR - GUYONNE
MAREIL – LE - GUYON
8 km sur les pas du cinéma



Comment la 7^{ème} compagnie
va-t-elle trouver la paix ?

Mars 2021
Emérance Bétis pour



Point de départ : cimetière du Tremblay



Chemin de Mareil – traversée RD 23.

Vue sur la gauche sur la Ferme Montphilippe



Ferme MontPhilippe

Tournage à la ferme de Montphilippe ”

Plusieurs séquences ont été tournées à la ferme de Montphilippe un mois durant. Denise Allély qui habitait là avec sa famille, se souvient bien de ce grand moment avec quelque 500 figurants. L'un des acteurs principaux, Jean Lefebvre venait avec son petit garçon de trois ans, et c'est Madame Jégou, la maman de Denise qui gardait le petit pendant le tournage. Quant à Robert Lamoureux, qui habitait à Cressay, il rendit souvent visite à la famille par la suite.

1 Mais où est donc passée la 7^{ème} compagnie ? (1973).

Scènes au camp de prisonniers où la 7^{ème} compagnie est retenue par les Allemands.

LE JOURNAL MUNICIPAL DE *Beziers-sur-Garonne*

A 22min20sec, à 31min07sec, à 34min et à 38min30sec.

Question 1

Quelle est l'ancienne monnaie de l'Allemagne avant 2002 ?

A droite, rue de La Garenne jusqu'à Mareil-Le-Guyon

Place Pavée



2 Le bon et les méchants de Claude Lelouch (1976).

Question 2

Quelle est l'ancienne monnaie de la Belgique avant 2002 ?

Demi-tour rue de La Garenne, traversée RD 23 à Bazoches puis chemin du Rocher Marquant, en face.

A l'angle du chemin du gué, scène sur chemin du Rocher Marquant où Chaudard court vers ses compagnons et scène où le panneau "Nacht Paris" est déplacé par le colonel Blanchet.

A 1h21min22sec

3 Mais où est donc passée la 7^{ème} compagnie ? (1973).

A l'angle du chemin du Vieux Pressoir, scène de l'épicier collaborateur..

Cette scène-culte se déroule à Houjarray devant l'épicerie du village. L'épicerie n'existe plus et la devanture a un peu changé. Mais le trottoir est resté identique, et la position des fenêtres inchangée permet de reconnaître parfaitement la façade. A l'époque, l'épicerie de Marcel et Bernadette Chataignier s'accompagnait d'un hôtel-restaurant-bar au cœur du village.



Question 3

Quelle est l'ancienne monnaie de la France avant 2002 ?

Virage à gauche du chemin du Rocher Marquant, puis à l'angle du chemin de la Buissonnerie

4 Fondation Brigitte Bardot

En 2006, Brigitte Bardot fait don de sa propriété de plusieurs hectares.

Refuge de l'actrice isolé du monde, il était naturel que Bazoches devienne un refuge pour les animaux en souffrance.



Question 4

Quelle est l'ancienne monnaie de l'Italie avant 2002 ?

Demi-tour chemin du Rocher Marquant, à droite chemin du Vieux Pressoir, puis à droite :

Maison Louis Carré



5 Maison Louis Carré

- David et Mme Hansen (2012) d'Alexandre Astier,
- Switch (2011) de Frédéric Schoendoerffer,
- Une pure affaire (2011) de Alexandre Coffre.

La Maison Louis Carré est l'unique bâtiment de l'architecte finlandais Alvar Aalto en France, construit pour le galeriste français en 1959.

Question 5

Quelle est l'ancienne monnaie du Luxembourg avant 2002 ?

Demi-tour, à droite chemin du Vieux Pressoir, à gauche :

Maison Jean Monnet

RENDEZ-VOUS à la maison de la PAIX

à Bazoches-sur-Guyonne !





<https://www.jean-monnet-europe.eu/>

- Allemagne ? Deutsch Mark
- Belgique ? Franc belge
- France ? Franc français
- Italie ? Lire italienne
- Luxembourg ? Franc luxembourgeois

Depuis 2002, la monnaie unique est l'EURO

C'est ici que Jean Monnet a conçu la Communauté Européenne en 1950.

Dans cette maison au cadre verdoyant et chaleureux, les plus grands hommes du XXe siècle sont venus lui rendre visite. Toute sa vie il a lutté contre les divisions pour créer l'union, la prospérité et la paix entre les peuples d'Europe. Il est désormais reconnu comme le "Père de la Communauté Européenne".

Sa demeure au toit de chaume est le témoin symbolique du destin d'un homme et la réussite d'une idée : l'Europe.

Sortie à droite rue du Vieux Pressoir puis à gauche et à droite, chemin des Bruyères, puis 3^{ème} à gauche, RETOUR vers le cimetière du Tremblay s/Mauldre par le chemin de l'Évêché.