

# Notre région : Le Centre

Partir de l'étude de l'échelon local pour appréhender le département. Savoir de quelle manière le territoire français est organisé. Éléments de connaissances et de compétences.



## La région

Notre région est un territoire encore plus vaste qu'un département : elle comporte plusieurs départements. Notre région porte un nom qui la situe (le Centre). D'autres régions portent un nom qui rappelle les anciennes provinces du royaume de France (ex : Aquitaine, Bourgogne...) Chaque région est un territoire placé sous la responsabilité de ses habitants.



Logo de la région Centre



## Le conseil régional

Dans chaque région, les habitants élisent des conseillers régionaux. Les 27 régions sont gérées par le conseil régional et son président. Le conseil régional a la charge du développement économique, social et culturel, des actions en faveur de l'agriculture et du tourisme, de l'environnement, de l'aménagement du territoire régional, des lycées, des transports.



## La préfecture de région

Chaque région a un préfet de région. Il est le représentant de l'Etat dans la région. Il est chargé de faire appliquer la politique du gouvernement. Par exemple, il contrôle qu'il y a suffisamment d'hôpitaux, il surveille que l'on ne pollue pas la mer, il organise les secours quand des personnes sont en danger...

Dans le Centre, la préfecture de région se situe à Orléans.



Avec la Région Centre, tous à vélo !

**LES ÉCHAPPÉES DE LA LOIRE À VÉLO**

LES FÊTES DU VÉLO EN RÉGION CENTRE

De mai à septembre 2014  
+ de 30 balades festives pour tous !

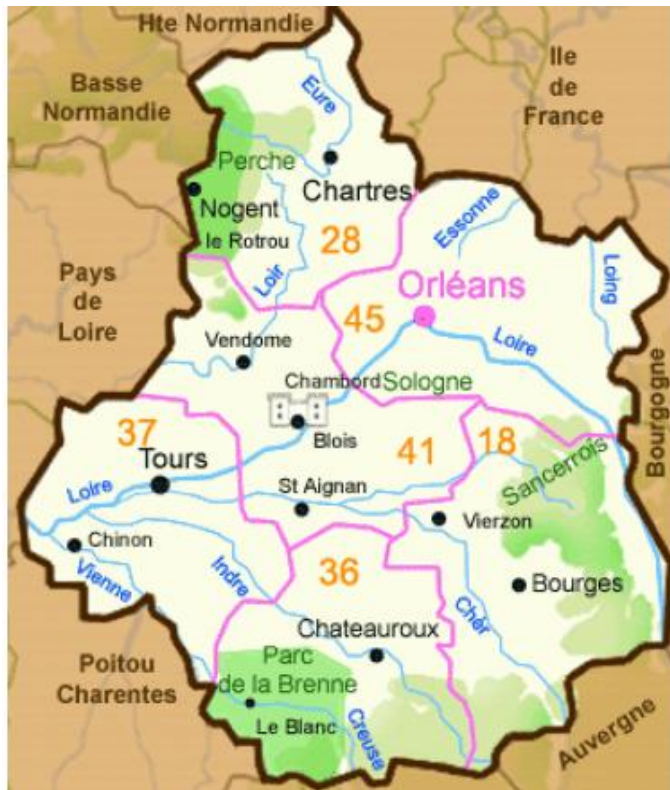
À GAGNER DES VÉLOS  
UN VOL EN MONTESOULÈRE  
POLYCLINIQUE DU CENTRE

Région Centre  
Plus qu'une Région, une chance

Affiche du conseil régional

# Notre région : Le Centre

6



Carte de la région  
Centre

7

## La région Centre

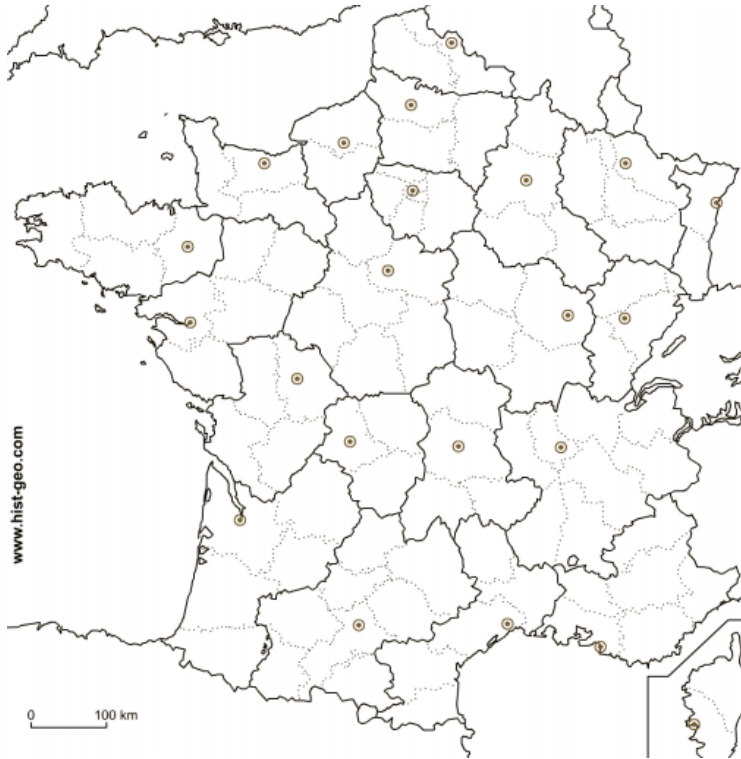
La région Centre est composée de 6 départements : le Cher, l'Eure-et-Loire, l'Indre, l'Indre-et-Loire, le Loir-et-Cher et le Loiret. Le Centre est traversé d'Est en Ouest par le plus long fleuve de France : la Loire. La région abrite 3 parcs naturels régionaux (la Brenne, Loire-Anjou-Touraine et le Perche), et dispose d'une grande diversité de paysages : forêts, étangs, landes, champs cultivés...

C'est la première région céréalière en Europe (la Beauce et la Champagne berrichonne) et la sixième région industrielle française : la cosmetic-valley est un pôle qui regroupe des industries spécialisées dans les parfums et les cosmétiques.

Enfin, la région possède un riche patrimoine culturel à l'image des châteaux de la Loire (Chambord, Chenonceau) ou encore les cathédrales (Bourges, Chartres).

# Notre région : Le Centre

1-Colorie en rouge ta région



2-Comment s'appelle la région où tu habites?

---


3- Remplis le tableau ci-dessous à l'aide des documents et de la carte ci-contre :



Numéro	Nom du département	Nom de la préfecture de région

# Notre région : Le Centre

## Administration

<b>Pays</b>	 France
<b>Préfecture</b>	Orléans
<b>Départements</b>	Cher (18) Eure-et-Loir (28) Indre (36) Indre-et-Loire (37) Loir-et-Cher (41) Loiret (45)
<b>Chefs-lieux</b>	Bourges Chartres Châteauroux Tours Blois Orléans
<b>Arrondissements</b>	20
<b>Cantons</b>	198
<b>Communes</b>	1 842
<b>Conseil régional</b>	Conseil régional du Centre
<b>Président</b>	François Bonneau (PS) 2010-2015
<b>Préfet</b>	Pierre-Etienne Bisch

## Démographie

<b>Gentilé</b>	Centrien
<b>Population</b>	2 556 835 hab. (2011)
<b>Densité</b>	65 hab./km <sup>2</sup>
<b>Langues régionales</b>	Berrichon

## Géographie

<b>Superficie</b>	39 151 km <sup>2</sup>
-------------------	------------------------

## Localisation



4- Observe ce document et réponds aux questions

a- Combien y a-t-il d'habitants dans la région Centre ?

---



---

b- Quelle est la superficie de la région ?

---



---

c- Comment se nomme le président de notre région ?

---



---

d- Combien y a-t-il de communes dans notre région ?

---



---

# Notre département : Le Loiret

## 1- La région :

Notre région est la région Centre. Elle est la 4<sup>ème</sup> région française par sa superficie. Elle est située non loin de la capitale française. C'est un carrefour entre le nord et le sud ainsi qu'entre l'est et l'ouest. Elle possède des paysages plats avec des forêts dont la grande forêt d'Orléans avec des étangs en Sologne, des parcs régionaux comme la Brenne. Elle est traversée par de nombreux cours d'eau comme la Loire. Placée au cœur du territoire français (voir logo), elle possède de nombreuses traces de l'histoire avec les châteaux de la Loire.

## 2- le conseil régional :

Le rôle d'une région est de renforcer le développement économique social et culturel. Le conseil régional s'occupe de l'enseignement (lycées...). Il favorise l'aménagement du territoire (routes, autoroutes...) et du développement économique (aides aux entreprises).

### **Lexique :**

**Conseil régional :** ensemble de conseillers régionaux élus pour organiser et gérer la vie de la région.