

La diversité des régions françaises

1

Des contrastes régionaux

Les régions administratives sont très diversifiées. Elles sont inégalement peuplées : l'Île-de-France est 45 fois plus peuplée que la Corse. Elles sont plus ou moins riches : les écarts de richesse produite par habitant varient du plus simple au double entre la Corse et l'Île-de-France. Elles ont des histoires différentes, des paysages divers et sont inégalement desservies par les transports. Leur économie est industrielle, agricole ou touristique.

3

Les déséquilibres du territoire français

Les hommes et les activités sont inégalement répartis sur le territoire français. On observe de grands déséquilibres entre :

- * Paris, qui concentre tous les pouvoirs et la province.
- * le Nord-est, urbain et industriel, et le Sud-ouest rural
- * Le Nord et le Sud, plus attractif.

Pour mieux répartir les hommes et les activités, les pouvoirs publics conduisent une politique d'aménagement du territoire.

2

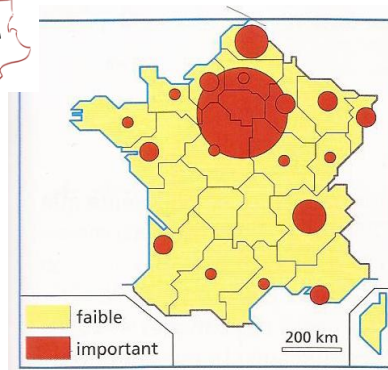


Les vendanges dans le Beaujolais (Bourgogne)

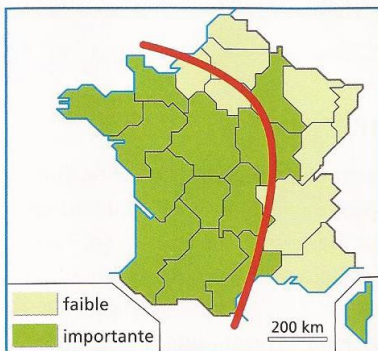


La plage de Graniers à St Tropez (Provence-Alpes- Côte d'Azur)

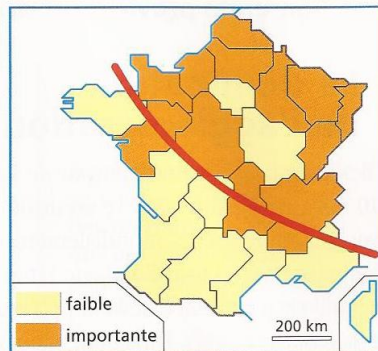
4



Le pouvoir de décision en France



La part des agriculteurs dans la population active



La part des emplois industriels dans la population active

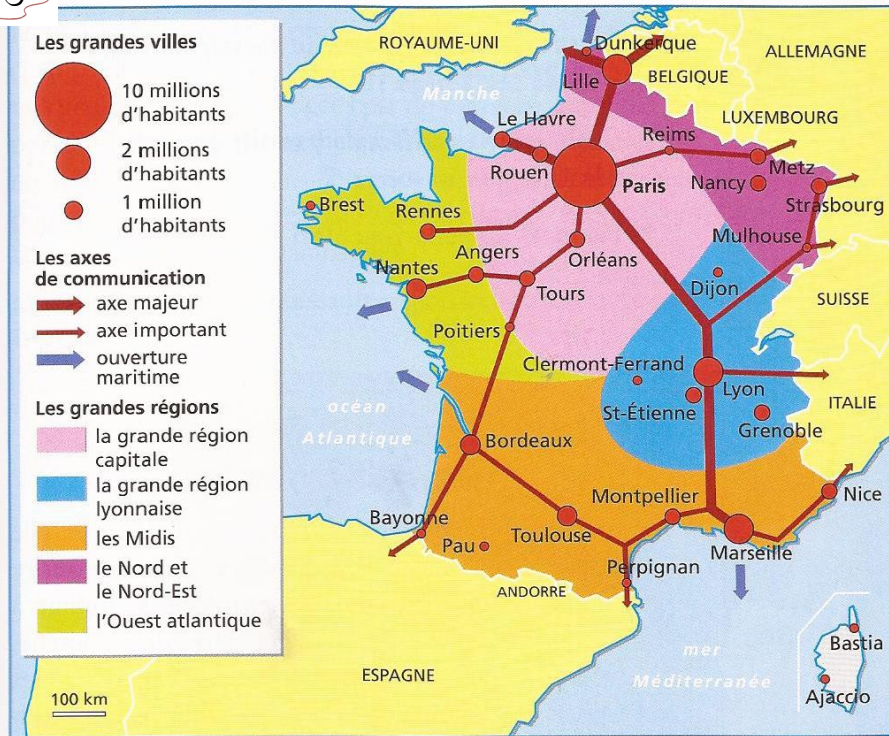
La diversité des régions françaises

5

De grands ensembles régionaux

Pour faciliter l'étude des régions, on les a regroupées en 5 grands ensembles régionaux : la région capitale autour de Paris, la grande région lyonnaise, le Nord et le Nord-est, les Midis et l'Ouest Atlantique.

6



Les grands ensembles régionaux

Lexique :

Amenagement du territoire : action volontaire d'une collectivité sur le territoire (par exemple, la construction d'un pont).