

Les villes européennes

1

La répartition des villes

L'espace européen est recouvert d'un réseau dense de villes. Fondées pour la plupart pendant l'Antiquité et au Moyen Age, elles ont prospéré grâce au commerce. Elles se sont agrandies à partir du XIX^{ème} siècle avec le développement de l'industrie et au XX^{ème} siècle grâce au développement des services.

L'Europe compte une trentaine d'agglomérations de plus d'un million d'habitants. Les trois plus grandes sont Moscou (13 millions d'habitants), Londres (11 millions d'habitants) et Paris (plus de 10 millions d'habitants). En s'agrandissant, les villes se rejoignent et forment des métropoles, comme aux Pays-Bas et en Allemagne.

2

Les grandes agglomérations européennes : des lieux attractifs

Ces grandes agglomérations sont des centres importants de commerce et de finance. Le tourisme y est très développé et les lieux culturels très nombreux. Des lieux de décision à l'échelle de l'Europe et du monde y sont installés.

L'Europe est aussi un berceau de civilisation très ancien, les grandes villes européennes ont conservé des traces de leur passé. La plupart possèdent un riche patrimoine architectural et culturel. C'est pourquoi on y trouve une grande concentration de monuments et de musées. Cet attrait culturel explique la venue de touristes du monde entier. Londres, Paris, Rome et Barcelone sont classées dans les dix premières villes touristiques mondiales.


3

Le réseau urbain européen



4

Rome, ville de l'Antiquité (Italie)



5

La sagrada familia (Barcelone)



Les villes européennes

6 La mégalopole européenne

La plus forte concentration de population de l'Union européenne se situe dans la zone allant du Sud du Royaume-Uni au Nord de l'Italie en passant par la vallée du Rhin. Cet ensemble urbain qui s'étend sur 1500 km s'appelle la mégalopole européenne. Elle concentre à elle seule plus de 80 millions d'habitants. C'est la plus forte concentration urbaine du monde.

C'est une région à forte densité industrielle et commerciale qui favorise l'emploi. Les grandes agglomérations y sont nombreuses et sont reliées entre elles par un réseau de communication très dense. Les grandes institutions européennes y sont installées.

8 Des paysages urbains caractéristiques

Les villes ont toutes un centre ancien dont les monuments racontent le passé. Les rues sont souvent étroites et transformées en zones piétonnes. Les vieux quartiers restaurés attirent les touristes et les promeneurs.

Un quartier d'affaires, constitué essentiellement de bureaux, se développe à côté du centre, près de la gare ou du périphérique.

Les banlieues s'étalent tout autour des villes avec leurs quartiers d'habitations et leurs zones d'activités le long des voies de communication.

7

La banane bleue

« La «banane bleue» est le nom que les médias ont donné à la représentation de la grande dorsale, ou mégalopole, qui traverse l'Europe [...]. Son dessin correspond aux principaux chemins d'échanges établis du XIII^e au XXI^e siècle à travers l'Europe [...]. Là se sont accumulées les richesses durant des siècles, là ont été faites les principales innovations et inventions (techniques, financières et commerciales, imprimerie, révolution industrielle). »

D'après Roger BRUNET, *Questions sur la banane bleue*, 2002.



9

Amsterdam dans la mégalopole européenne



10

Barcelone, le quartier gothique



Barcelone, rue Diagonal

Les villes européennes

Éléments de connaissances et de compétences : Savoir localiser sur une carte quelques grandes villes d'Europe et savoir lire le paysage d'une ville européenne.

http://taclab.univ-lyon2.fr/~elab/taclab/taclab.htm



11 Des zones urbaines qui se ressemblent

Les quartiers modernes, centres d'affaires et centres commerciaux, ne sont souvent plus construits avec des matériaux traditionnels. Leur architecture s'inspire de pratiques qui traversent les frontières. C'est ainsi que l'on retrouve partout en Europe des zones urbaines qui se ressemblent.

Il en est de même pour les zones pavillonnaires qui fleurissent à la périphérie des grandes villes. Constituées de maisons individuelles semblables, elles peuvent offrir les mêmes types de paysages d'un pays à l'autre.

13

Centre commercial à Francfort en Allemagne



Centre commercial à Varsovie en Pologne

12

Des centres urbains très différents

L'architecture traditionnelle de chaque pays est fortement influencée par le climat, selon qu'il s'agit d'une zone humide ou d'une zone chaude et sèche, les matériaux disponibles sur place ou par l'histoire. C'est ainsi que l'on peut observer des paysages urbains caractéristiques à chaque région.

14



La ville d'Edimbourg en Ecosse



La ville de Bergen en Norvège

15

Lotissement près de Marly-la-Ville en France



Lotissement de Norfolk en Angleterre

Lexique

Mégalopole : région urbaine de très grande dimension qui regroupe plusieurs agglomérations.

Métropole : très grande agglomération

Zone pavillonnaire : zone constituée de maisons individuelles et situées à la périphérie de villes.

Zone urbaine : zone fortement peuplée dans laquelle se concentrent de nombreuses activités humaines

Les villes européennes

L'Union européenne compte 35 agglomérations de plus d'un million d'habitants.

Les villes sont nombreuses, anciennes et puissantes. La plus forte concentration des villes se trouve dans la **mégalopole**.

Les villes s'organisent toutes de façon à peu près semblable : un **centre ancien**, un **quartier des affaires** et des **banlieues**.

Les plus grandes agglomérations disposent d'un **fort capital culturel et touristique**. Elles disposent d'un **réseau dense de communication**.

Paris et Londres sont si importantes qu'elles sont qualifiées de « **capitales mondiales** ».

Lexique

Mégalopole : région urbaine de très grande dimension qui regroupe plusieurs agglomérations.

Métropole : très grande agglomération

Zone pavillonnaire : zone constituée de maisons individuelles et situées à la périphérie de villes.

Zone urbaine : zone fortement peuplée dans laquelle se concentrent de nombreuses activités humaines