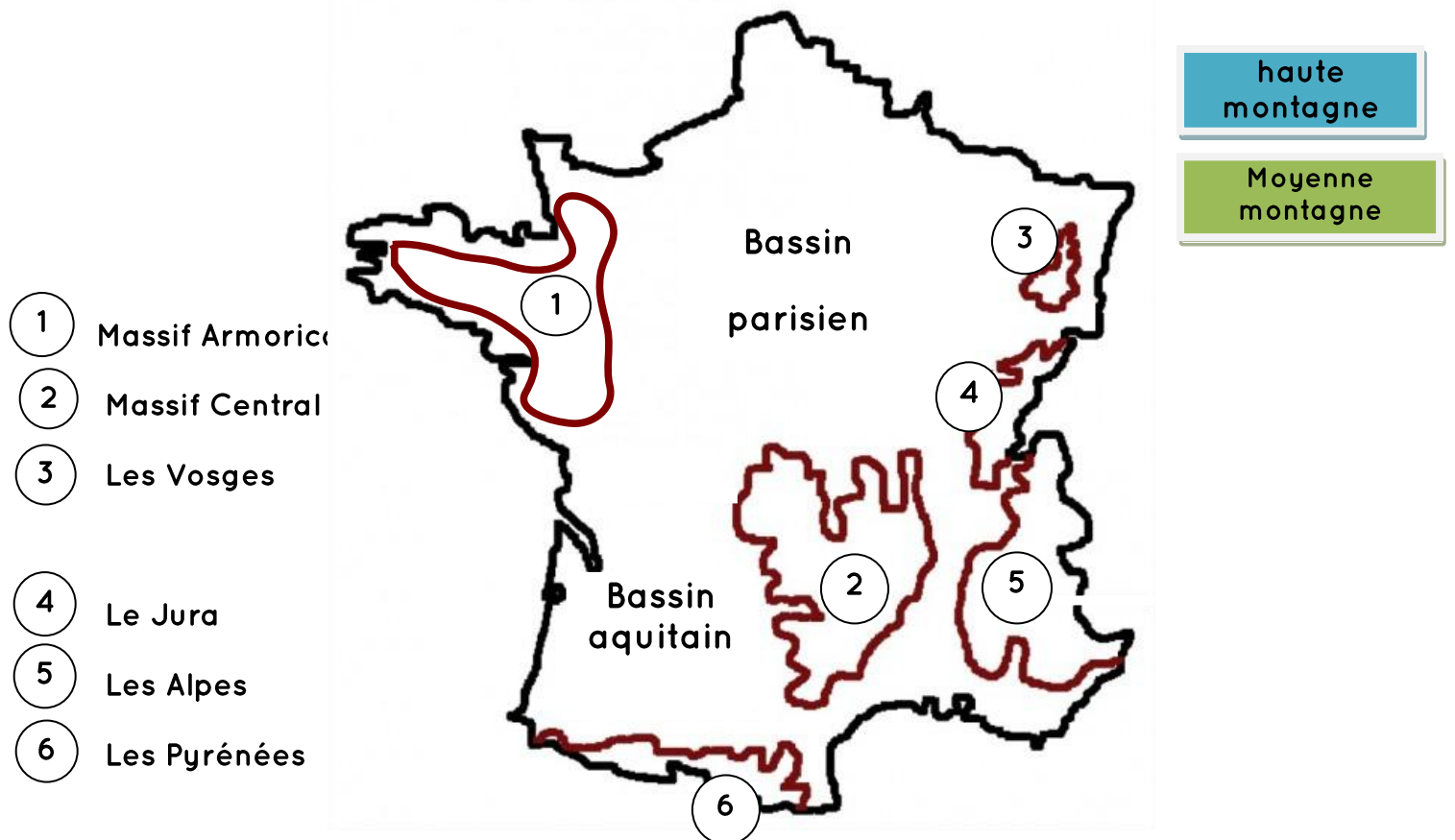


## Le relief de la France



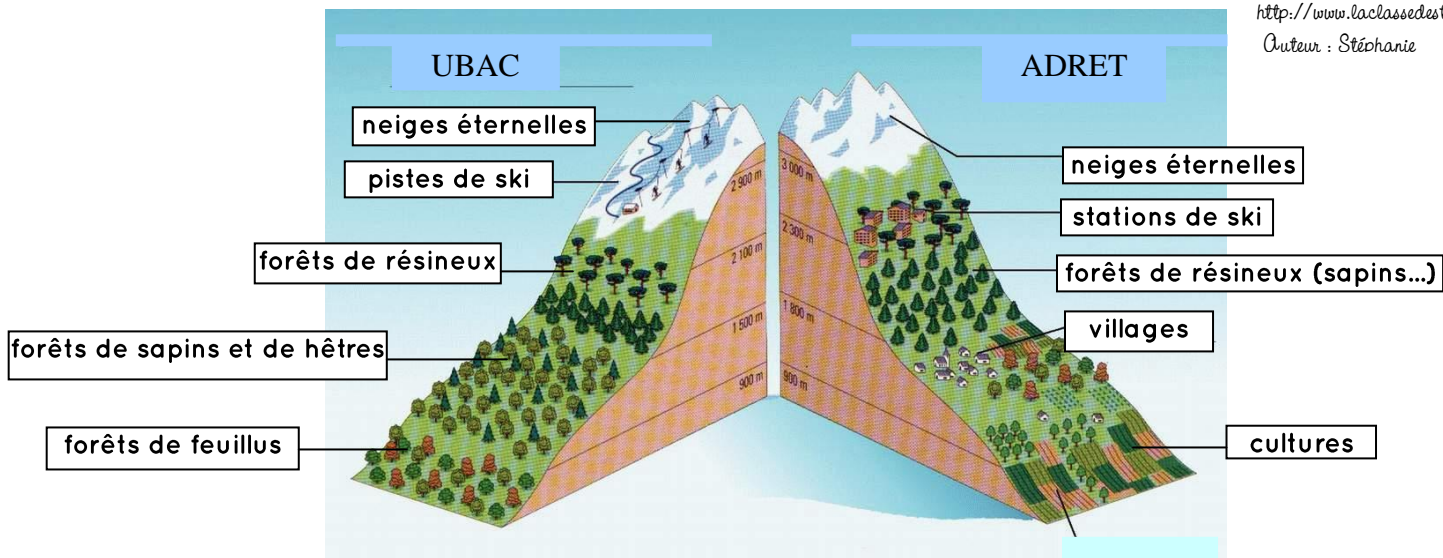
Le relief de la France est très varié : il est formé de **plaines**, de **collines**, de **plateaux**, de **moyennes** et de **hautes montagnes**.

Le **mont Blanc**, dans les Alpes, est la montagne la **plus élevée** de notre **pays** (et en Europe) ; elle s'élève à 4 808 m d'altitude.

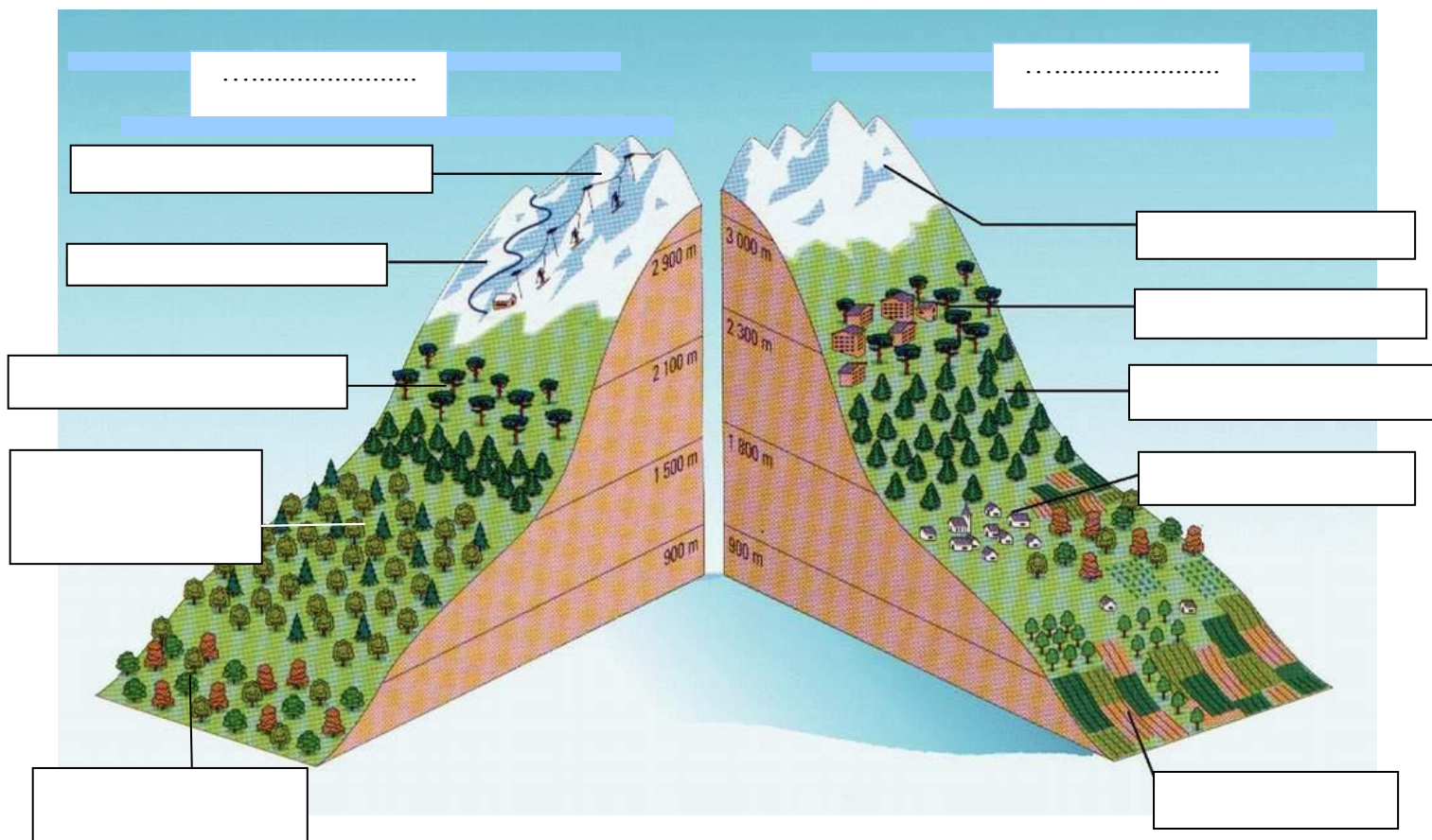
Les paysages de **collines** sont très répandus en France ; ils caractérisent le **Bassin aquitain** et l'**ouest** de la France.

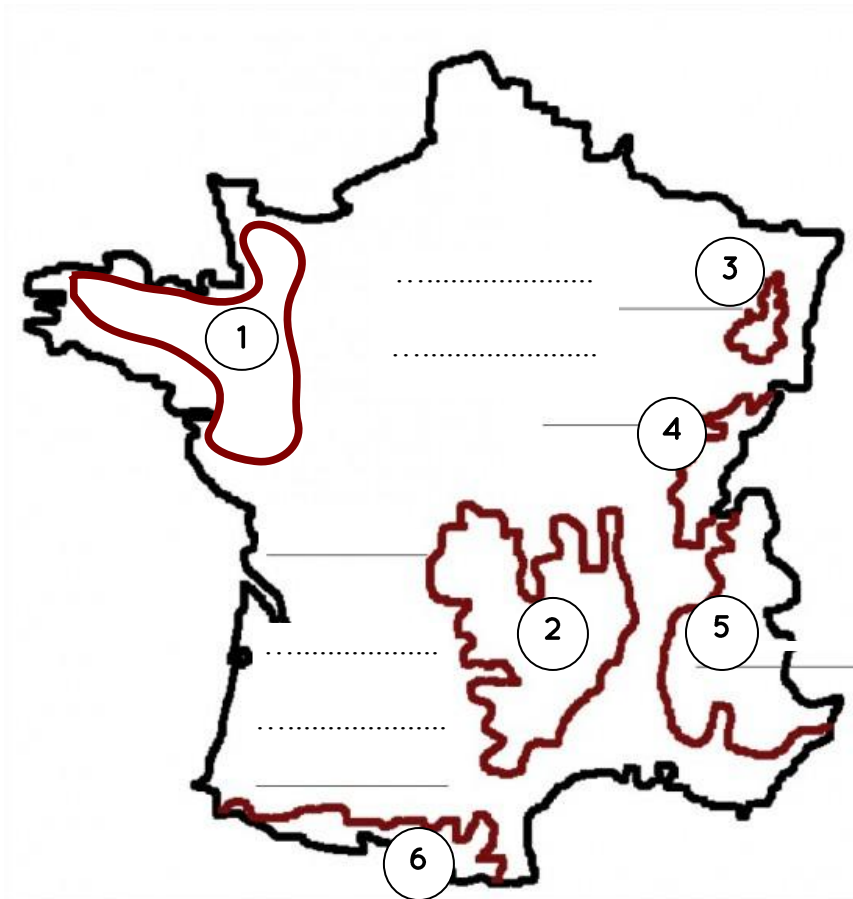
Il existe des **plateaux** de faible altitude comme dans le **Bassin parisien**.

L'**adret** est le versant d'une montagne exposé au **soleil**. L'**ubac** est le versant exposé à l'**ombre**. La végétation est différente sur chacun de ces versants : elle est plus diversifiée sur l'adret. Cette végétation et les activités humaines varient aussi selon l'altitude : cela s'appelle l'**étagement** de la montagne.



Fiche élève à compléter : l'étagement de la montagne





haute montagne

Moyenne montagne

- 1 .....
- 2 .....
- 3 .....
- 4 .....
- 5 .....
- 6 .....

Le relief de la France est très varié : il est formé de ....., de ....., de ....., de ..... et de .....

Le ....., dans les Alpes, est la montagne la ..... de notre ..... (et en Europe) ; elle s'élève à 4 808 m d'altitude.

Les paysages de ..... sont très répandus en France ; ils caractérisent le ..... et l'..... de la France.

Il existe des ..... de faible altitude comme dans le .....

L'..... est le versant d'une montagne exposé au .....

L'..... est le versant exposé à l'.....

La végétation est différente sur chacun de ces versants : elle est plus diversifiée sur l'adret.

Cette végétation et les activités humaines varient aussi selon l'altitude : cela s'appelle l'..... de la montagne.