



Itinéraire de Le Muy 83490 vers 5 Square des Neuf Arpents, 78250 Meulan-en-Yvelines

Durée
8h15

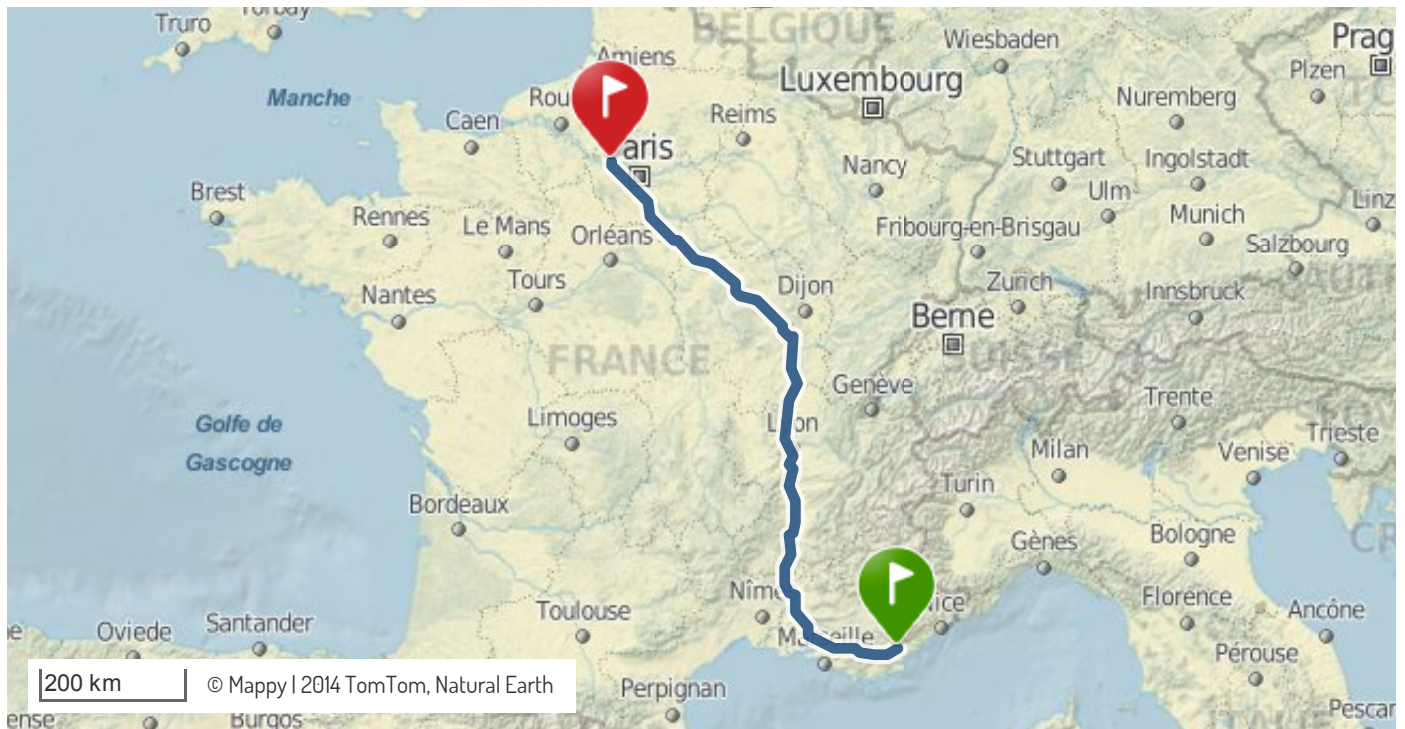
Distance
894,1 km

Carburant
68,52 €

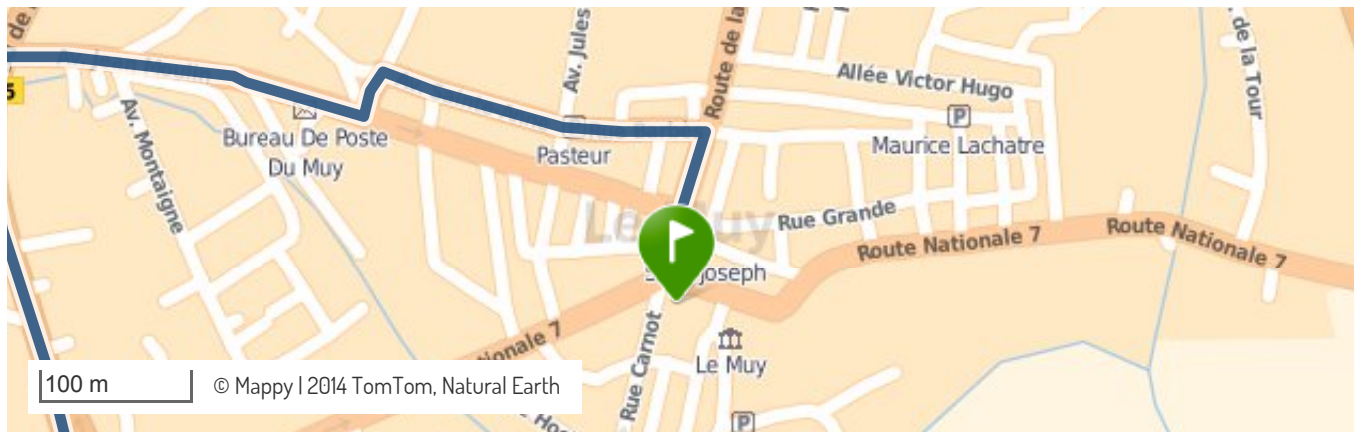
Péages
77,20 €

dont 20 min de retard trafic

Départ : Samedi 4 Juillet à 06h00 | Arrivée : Samedi 4 Juillet à 14h14

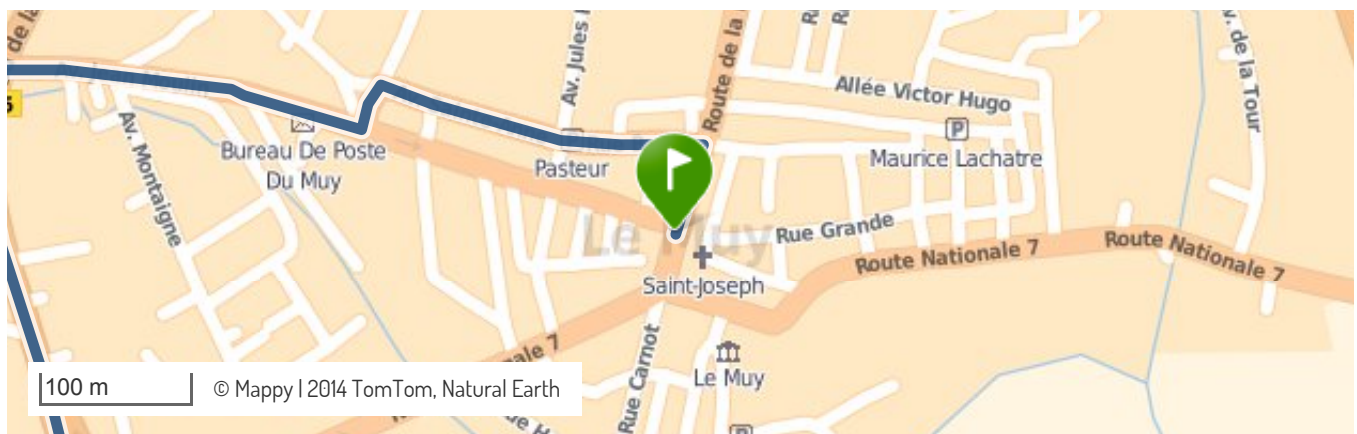


Le Muy 83490



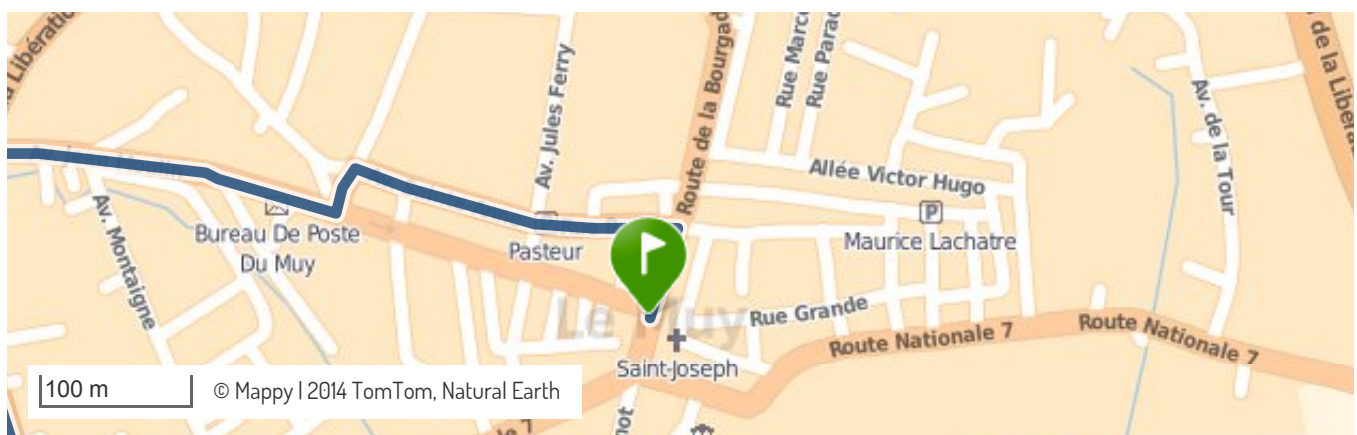
1. Prendre **Route de la Bourgade** et continuer sur 55 m

0 m 0 min



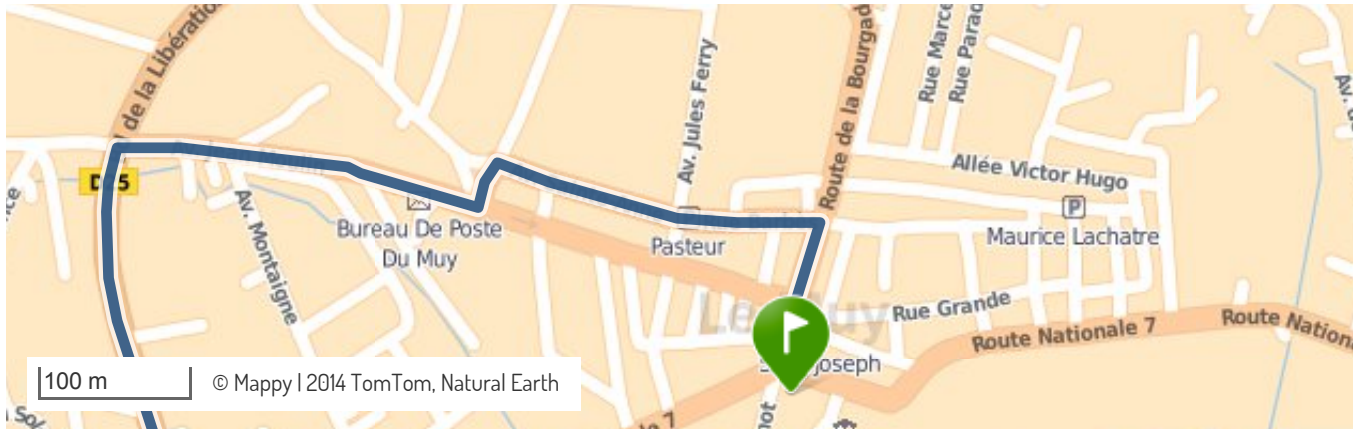
2. Prendre à gauche **Rue Barbès** et continuer sur 85 m

55 m 0 min



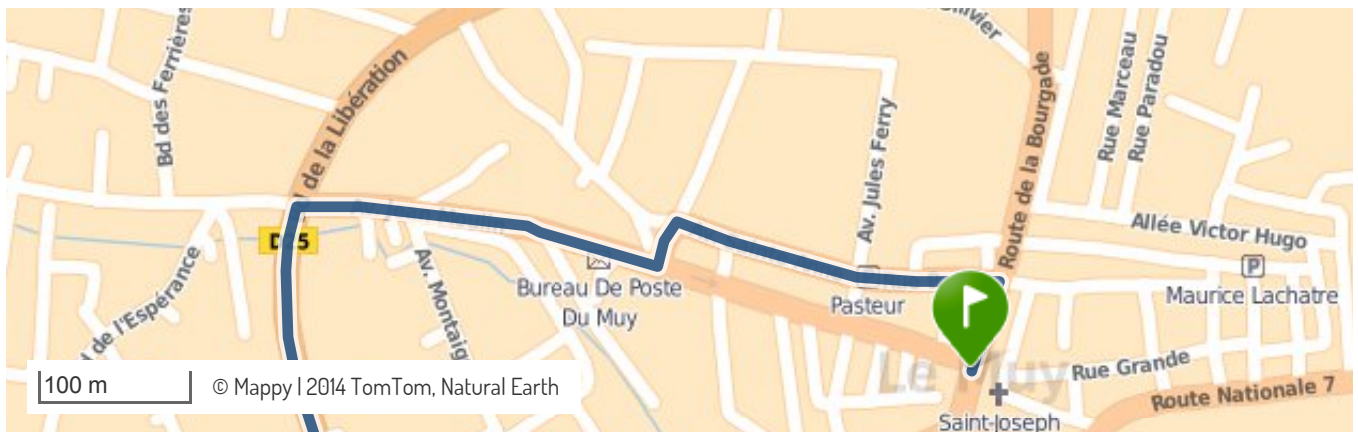
3. Continuer tout droit **Avenue Sainte-Anne** et continuer sur 120 m

140 m 1 min



4. Prendre à gauche et continuer sur 20 m

260 m 1 min



5. Prendre à droite **Avenue Jean Moulin** et continuer sur 220 m

280 m 2 min



6. Prendre à gauche **Boulevard de la Libération** et continuer sur 250 m

500 m 3 min



7. Au rond-point **Carrefour de Bir Hakeim**, prendre à droite Route d'Aix-en-Provence et continuer sur 1,2 km

750 m 3 min

N7



8. Prendre à droite et continuer sur 300 m

1,9 km 5 min

Draguignan



9. Prendre à gauche **Route de Draguignan** et continuer sur 500 m

2,2 km 6 min



10. Au rond-point, continuer tout droit N555 et continuer sur 500 m

2,7 km 7 min



11. Rejoindre A8/E80 (La Provençale) et continuer sur 544,8 km

3,2 km 8 min

A8

Aix-en-Provence
Hyères
Toulon



Ticket de péage



Péage : 9.40 euros



Zone de danger Meyreuil



Ticket de péage



Zone de danger Orange



Zone de danger Bourg-lès-Valence



Péage : 24.50 euros



Ticket de péage



Zone de danger Montbellet



12. Prendre à droite A6/E15/E60 (Autoroute du Soleil) et continuer sur 291 km

548 km 4h54

A6E15

Paris
Auxerre
Beaune-Saint-Nicolas



Zone de danger Saint-Cyr-les-Colons



Péage : 33.30 euros



Zone de danger Perthes



Zone de danger Le Coudray-Montceaux



Zone de danger Savigny-sur-Orge



13. Rejoindre A126 (Route de Liaison) et continuer sur 5 km

839 km 7h23

Palaiseau
Massy
Wissous

Palaiseau



14. Prendre à droite Voie de Liaison et continuer sur 4 km

844 km 7h27

Ignny
Massy-Ouest
Versailles



15. Prendre à droite Route Nationale et continuer sur 4 km

848 km 7h32

Paris
Versailles

N118b
Versailles
Rouen
Vélizy-Villacoublay-Autres
Secteurs

Vélizy-Villacoublay



16. Rejoindre A86 (Périphérique de l'Ile-de-France) et continuer sur 4 km

852 km 7h35

Versailles
Rouen
Vélizy-Villacoublay-Centre
Zone Artisanale Villacoublay
Centre Commercial Régional



856 km 7h39


17. Prendre à droite A86 (Périphérique de l'Ile-de-France) et continuer sur 7 km

A86

A13
Saint-Germain-en-Laye
Nanterre
Rueil-Malmaison

 Ticket de péage

 Zone de danger Jouy-en-Josas

 Zone de danger Viroflay

 Zone de danger Versailles



18. Rejoindre A13/E5 (L'Autoroute de Normandie) et continuer sur 24 km

863 km 7h45

A13

33

Vaucresson

 Péage : 10.00 euros


887 km 8h00

19. Prendre la sortie 8 et continuer sur Avenue de l'Europe et continuer sur 1 km

8

 Les Mureaux
 Meulan-en-Yvelines
 Ecquevilly

Les Mureaux



888 km 8h01

20. Au rond-point, continuer tout droit **Avenue de l'Europe** et continuer sur 1 km



21. Au rond-point, continuer tout droit **Avenue de l'Europe**

889 km 8h03



889 km 8h04

22. Au rond-point **Rue Jean-Jacques Rousseau**, continuer tout droit Avenue Paul Raoult et continuer sur 1 km



23. Au rond-point, continuer tout droit **Avenue Paul Raoult**

890 km 8h06



890 km 8h07

24. Au rond-point, continuer tout droit **Avenue Paul Raoult** et continuer sur 1 km



25. Au rond-point, prendre à gauche Rue Ampère et continuer sur 1 km

891 km 8h10



26. Prendre à droite Boulevard Maurice Berteaux

892 km 8h13

Meulan-en-Yvelines

27. Prendre à gauche **Rue Challan**

892 km 8h14

28. Prendre à gauche **Rue du Maréchal Foch**

892 km 8h14

29. Continuer tout droit **Rue des Tanneries** et continuer sur 1 km

892 km 8h15

30. Continuer tout droit **Route de Pontoise**

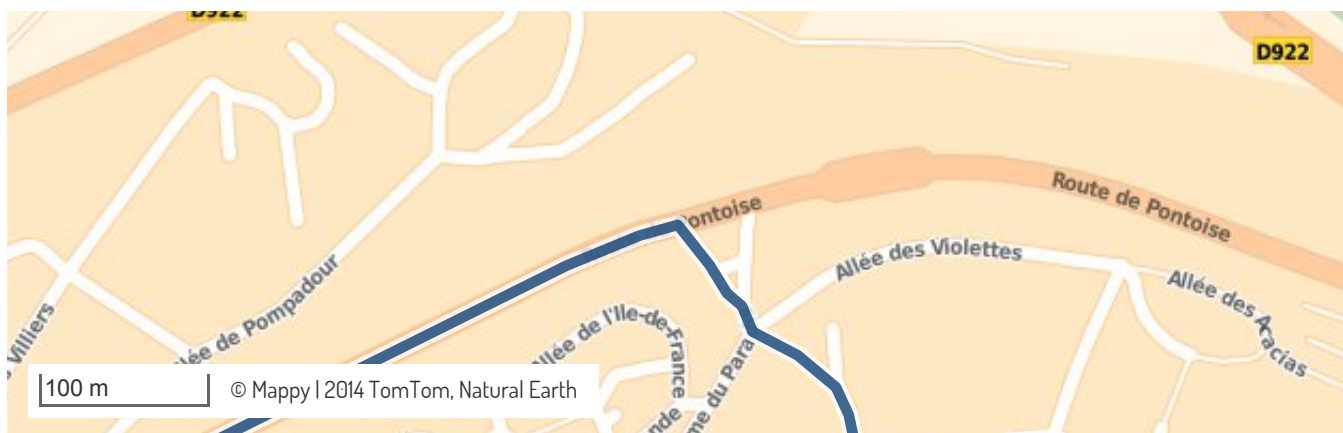
893 km 8h17

31. Au rond-point, continuer tout droit **Route de Pontoise** et continuer sur 1 km

893 km 8h17

32. Prendre à droite **Rue de la Ferme du Paradis**

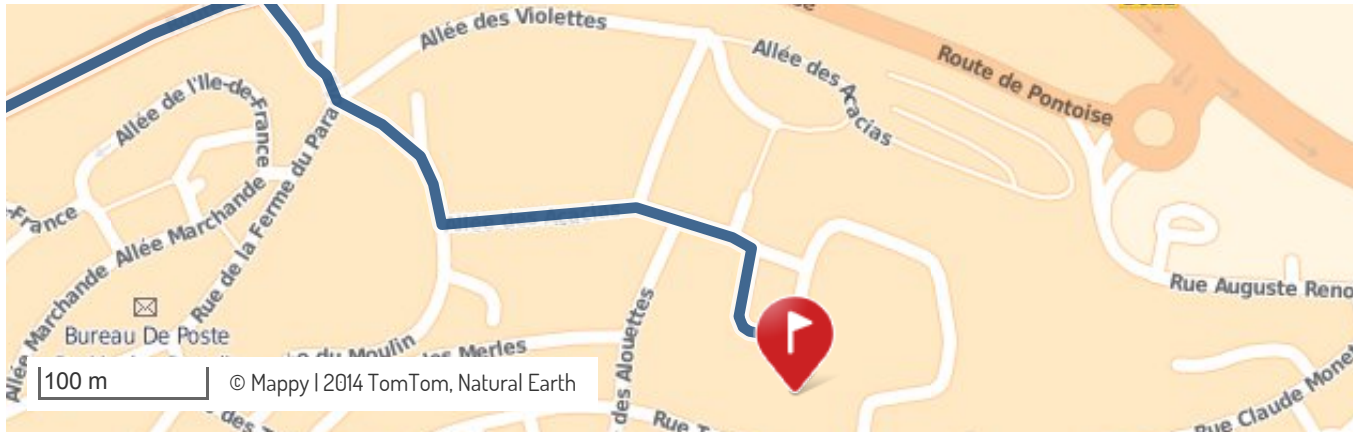
894 km 8h19

33. Prendre à gauche **Allée des Acacias**

894 km 8h19

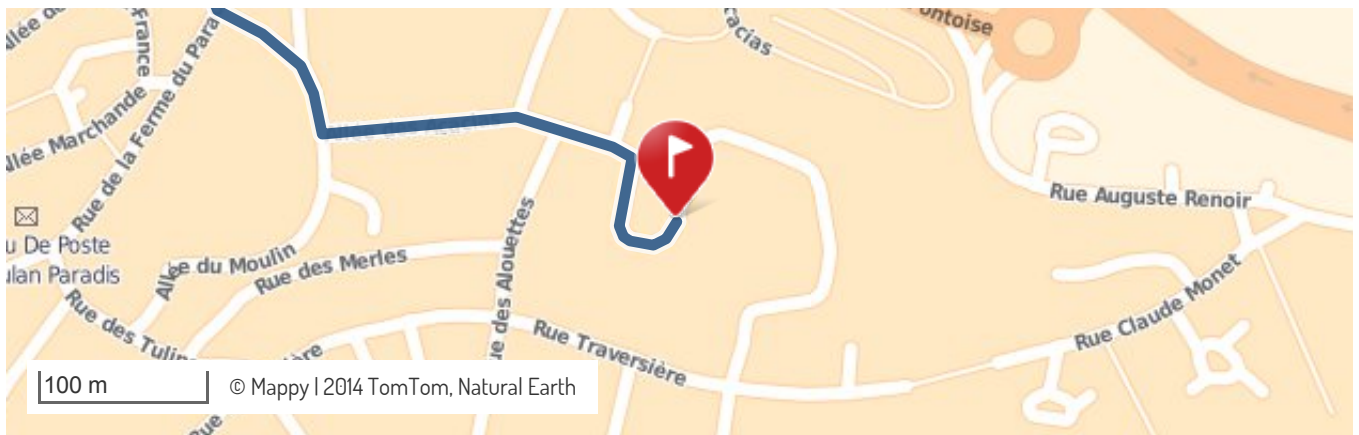
34. Continuer tout droit **Rue des Neuf Arpents**

894 km 8h20

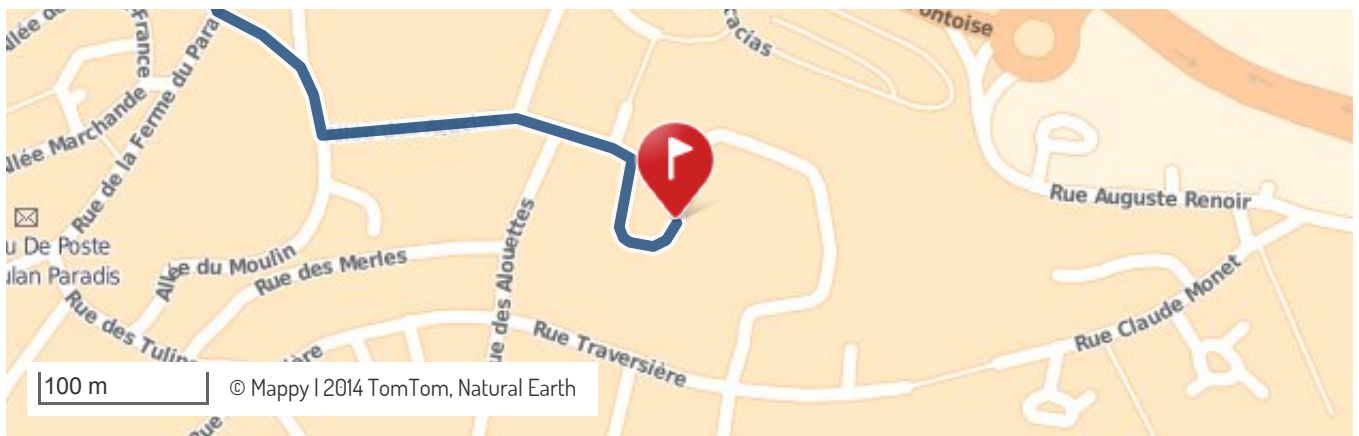


35. Prendre à droite **Square des Neuf Arpents**

894 km 8h20



5 Square des Neuf Arpents, 78250 Meulan-en-Yvelines



[Haut de page](#)

[Découvrir à l'arrivée](#)