

EN ASIE, LA RUSSIE



Principales villes de Russie, 2007

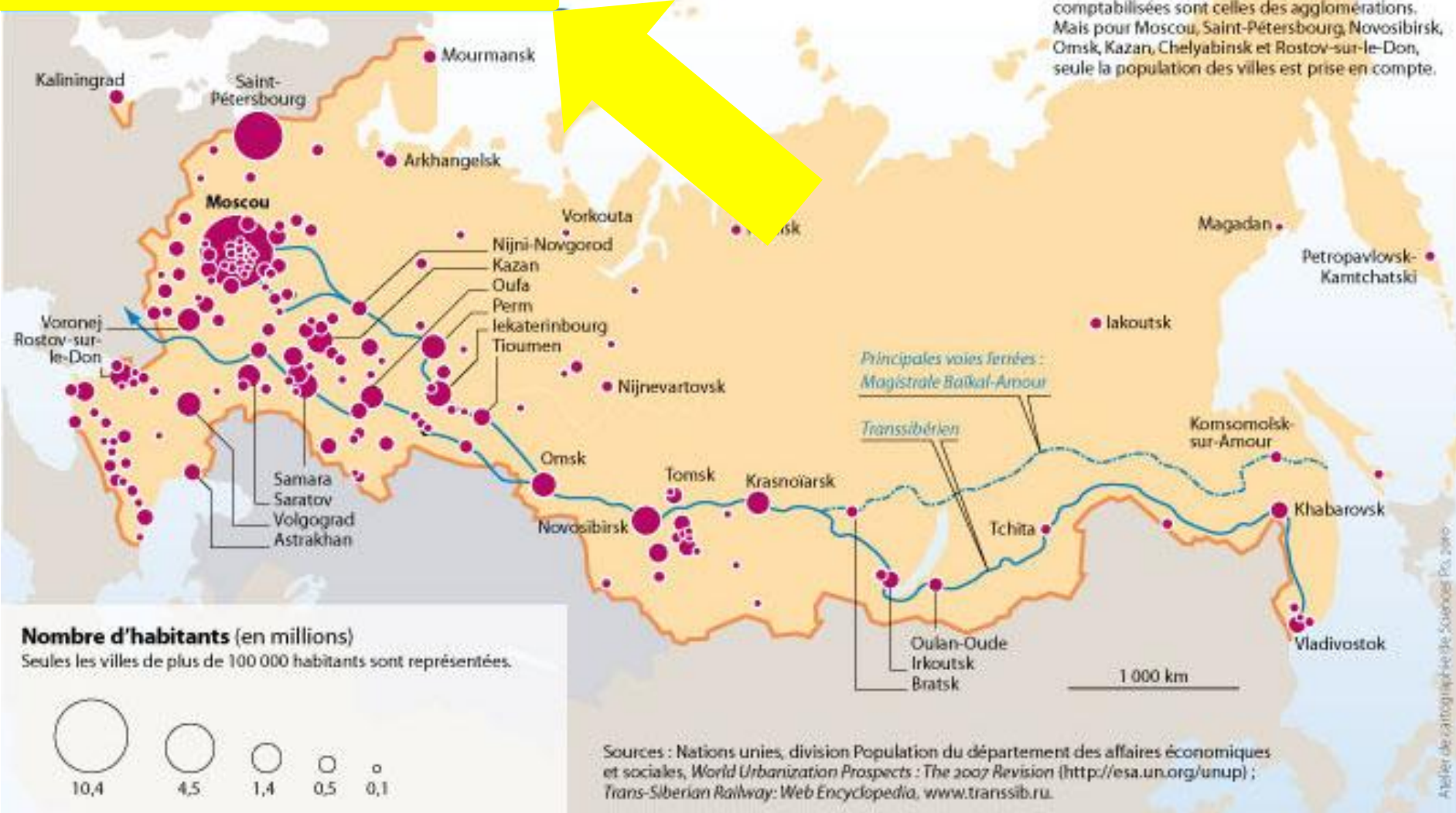
Note : dans la plupart des cas, les populations comptabilisées sont celles des agglomérations. Mais pour Moscou, Saint-Pétersbourg, Novosibirsk, Omsk, Kazan, Chelyabinsk et Rostov-sur-le-Don, seule la population des villes est prise en compte.



Quelle est la nature de ce document ?
 Quel pays présente-il ? Que montre-il dans ce pays ?

Principales villes de Russie, 2007

Note : dans la plupart des cas, les populations comptabilisées sont celles des agglomérations. Mais pour Moscou, Saint-Petersbourg, Novosibirsk, Omsk, Kazan, Chelyabinsk et Rostov-sur-le-Don, seule la population des villes est prise en compte.



Il s'agit d'une **carte** qui présente la **Russie** et ses **grandes villes** .
Plus le cercle de la ville est gros, **plus....**

Principales villes de Russie, 2007

Note : dans la plupart des cas, les populations comptabilisées sont celles des agglomérations. Mais pour Moscou, Saint-Petersbourg, Novosibirsk, Omsk, Kazan, Chelyabinsk et Rostov-sur-le-Don, seule la population des villes est prise en compte.



Plus le cercle de la ville est gros,
plus il y a d'habitants dans cette ville.

Il faut toujours chercher dans
la légende pour comprendre les
éléments d'un document !



Principales villes de Russie, 2007

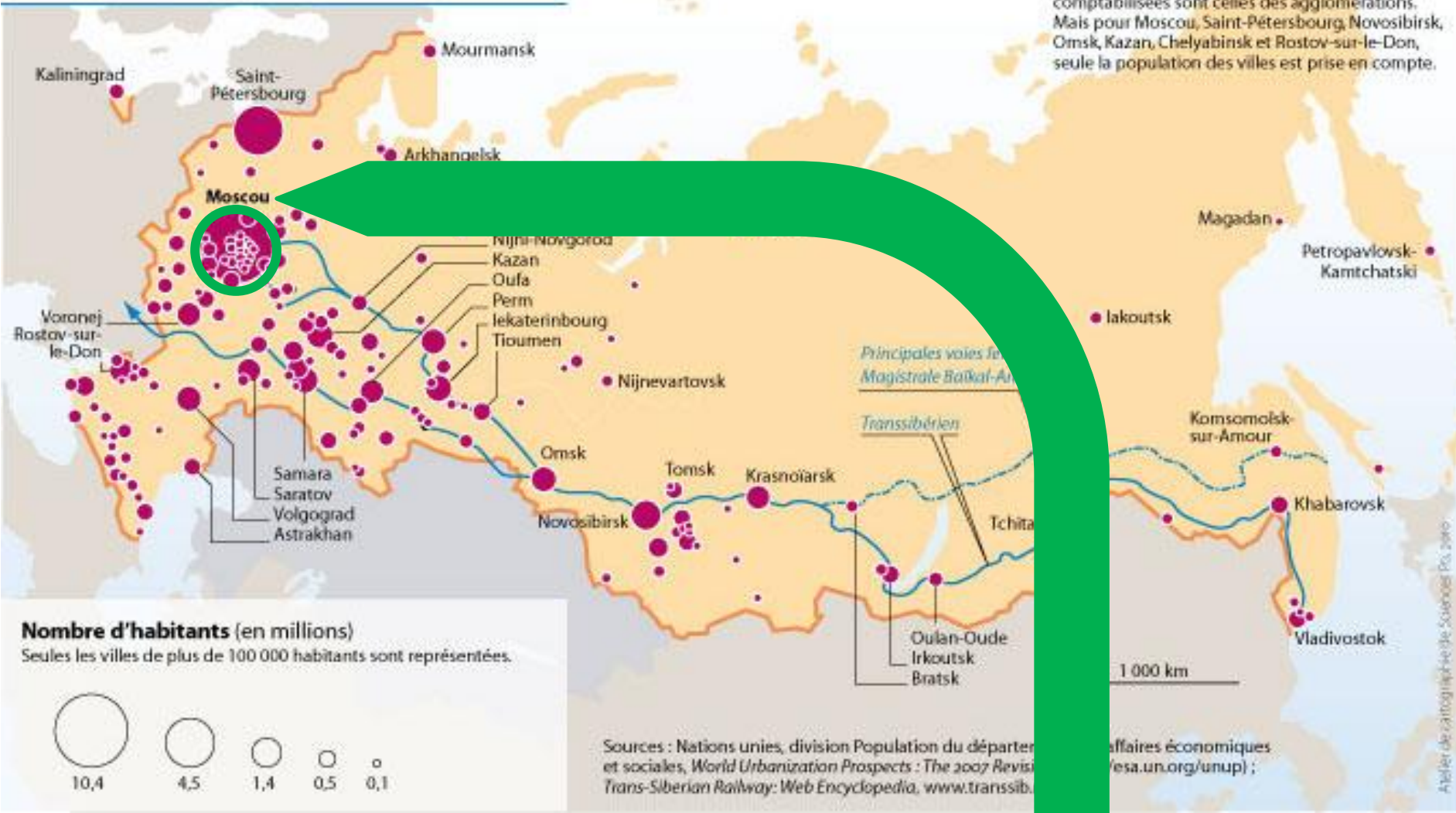
Note : dans la plupart des cas, les populations comptabilisées sont celles des agglomérations. Mais pour Moscou, Saint-Petersbourg, Novosibirsk, Omsk, Kazan, Chelyabinsk et Rostov-sur-le-Don, seule la population des villes est prise en compte.



Quelle ville de Russie est la plus peuplée ?

Principales villes de Russie, 2007

Note : dans la plupart des cas, les populations comptabilisées sont celles des agglomérations. Mais pour Moscou, Saint-Petersbourg, Novosibirsk, Omsk, Kazan, Chelyabinsk et Rostov-sur-le-Don, seule la population des villes est prise en compte.



La ville la plus peuplée est **Moscou**.
C'est aussi la **CAPITALE** de la Russie.

Principales villes de Russie, 2007

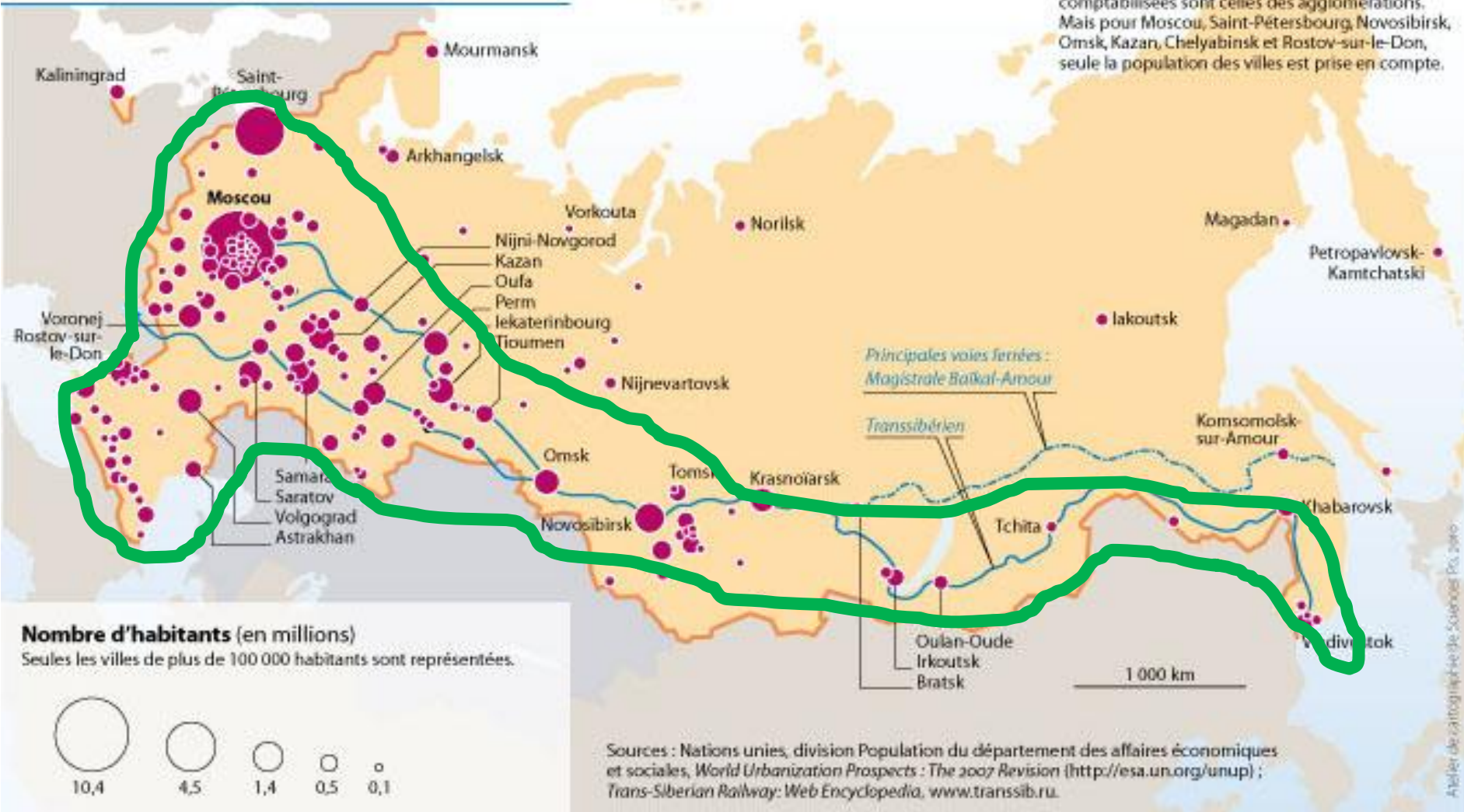
Note : dans la plupart des cas, les populations comptabilisées sont celles des agglomérations. Mais pour Moscou, Saint-Petersbourg, Novosibirsk, Omsk, Kazan, Chelyabinsk et Rostov-sur-le-Don, seule la population des villes est prise en compte.



Colorie la partie de la Russie où se situe la plupart des villes.

Principales villes de Russie, 2007

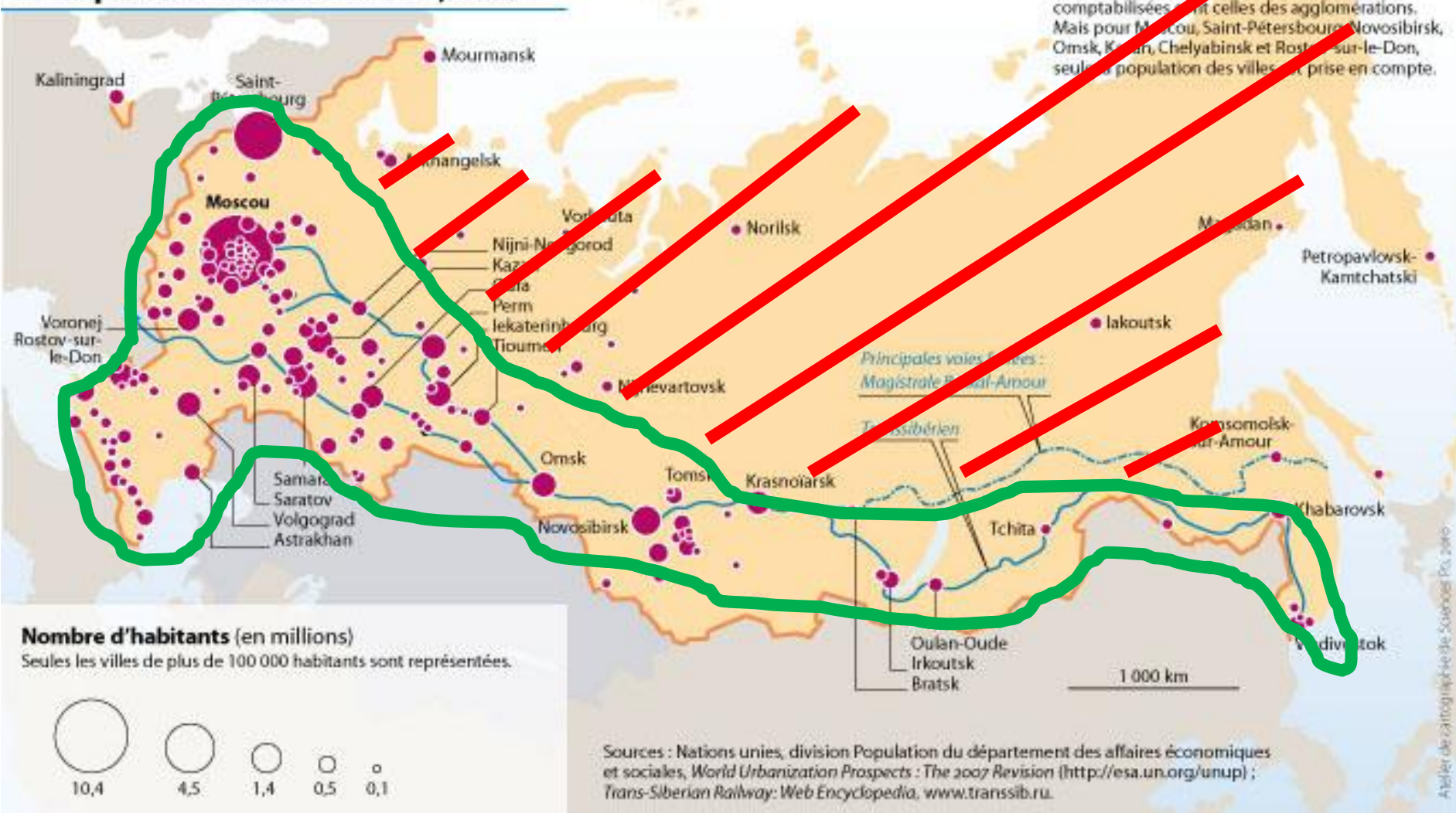
Note : dans la plupart des cas, les populations comptabilisées sont celles des agglomérations. Mais pour Moscou, Saint-Petersbourg, Novosibirsk, Omsk, Kazan, Chelyabinsk et Rostov-sur-le-Don, seule la population des villes est prise en compte.



Colorie la partie de la Russie où se situe la plupart des villes. **Hachure** la partie peu habitée.



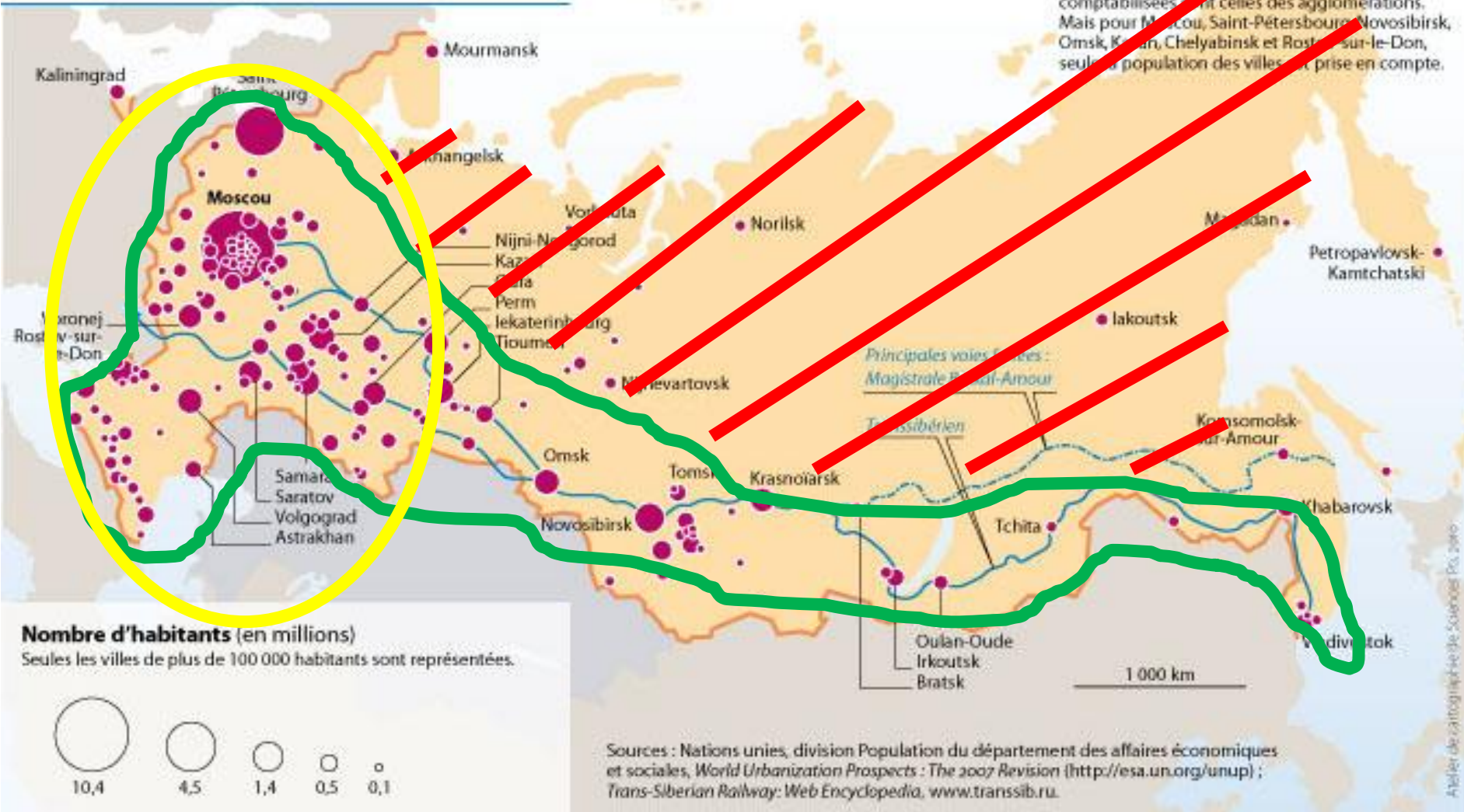
Principales villes de Russie, 2007



Colorie la partie de la Russie où se situe la plupart des villes. **Hachure** la partie peu habitée.

Principales villes de Russie, 2007

Note : dans la plupart des cas, les populations comptabilisées sont celles des agglomérations. Mais pour Moscou, Saint-Petersbourg, Novosibirsk, Omsk, Krasnoïar, Chelyabinsk et Rostov-sur-le-Don, seule la population des villes est prise en compte.



La population se trouve surtout en **Europe**.



COMMENT EXPLIQUER CETTE
DIFFÉRENCE DE RÉPARTITION ?

DES ÉLÉMENTS DE RÉPONSES ...

Les contraintes du milieu en Russie



Colorie le titre du document en jaune.

- | | |
|--|--|
|  Principales chaînes de montagnes |  Limite sud de la merzota |
|  Désert |  Toundra (végétation basse & discontinue) |
|  Steppes sur Tchernoziom (sol fertile) |  Mer libre de glaces |
|  Forêt mixte |  Pack hivernal (glace saisonnière) |
|  Taïga (forêt de conifères) |  Banquise (glace permanente) |
|  Marécages |  Cours d'eau |

Les contraintes du milieu en Russie



Colorie le titre du document en jaune.

Le mot **contraintes** signifie

- | | |
|---------------------------------------|--|
| Principales chaînes de montagnes | Limite sud de la merzota |
| Désert | Toundra (végétation basse & discontinue) |
| Steppes sur Tchernoziom (sol fertile) | Mer libre de glaces |
| Forêt mixte | Pack hivernal (glace saisonnière) |
| Taïga (forêt de conifères) | Banquise (glace permanente) |
| Marécages | Cours d'eau |

Les contraintes du milieu en Russie



- | | |
|---------------------------------------|--|
| Principales chaînes de montagnes | Limite sud de la merzota |
| Désert | Toundra (végétation basse & discontinue) |
| Steppes sur Tchernoziom (sol fertile) | Mer libre de glaces |
| Forêt mixte | Pack hivernal (glace saisonnière) |
| Taïga (forêt de conifères) | Banquise (glace permanente) |
| Marécages | Cours d'eau |

Le mot contraintes signifie : les difficultés, les gênes, les obstacles...

Relève les contraintes là il y a peu de population.

Les contraintes du milieu en Russie



Relève les contraintes là il y a peu de population.

- Principales chaînes de montagnes
- Désert
- Steppes sur Tchernoziom (sol fertile)
- Forêt mixte
- Taïga (forêt de conifères)
- Marécages
- Limite sud de la merzota
- Toundra (végétation basse & discontinue)
- Mer libre de glaces
- Pack hivernal (glace saisonnière)
- Banquise (glace permanente)
- Cours d'eau

Les contraintes du milieu en Russie



- | | |
|---|--|
|  Principales chaînes de montagnes |  Limite sud de la merzota |
|  Désert |  Toundra (végétation basse & discontinue) |
|  Steppes sur Tchernoziom (sol fertile) |  Mer libre de glaces |
|  Forêt mixte |  Pack hivernal (glace saisonnière) |
|  Taïga (forêt de conifères) |  Banquise (glace permanente) |
|  Marécages |  Cours d'eau |

Les montagnes



La Taïga





La toundra !



C'est un paysage qui se situe là où il fait très froid .